

RECUEIL DES ACTES  
ADMINISTRATIFS  
N°2023-285

PUBLIÉ LE 18 OCTOBRE 2023

# Sommaire

## **Centre hospitalier de Roubaix /**

2023-10-15-00001 - Décision n° 2023-2586 du 15 octobre 2023 de délégation de signature à monsieur Hakim LOUAHAB, directeur des systèmes d'information (2 pages) Page 3

## **Direction départementale de l'emploi, du travail et des solidarités /**

2023-10-02-00045 - Arrêté du 2 octobre 2023 portant renouvellement de l'autorisation d'exploitation du foyer de jeunes travailleurs (FJT) géré par l'association Arcadis (3 pages) Page 5

2023-10-17-00006 - Arrêté n° 2023-01 du 17 octobre 2023 portant agrément des exploitants de débits de boissons à consommer sur place accueillant ou employant des mineurs de plus de 16 ans dans le cadre de leur formation (2 pages) Page 8

## **Direction départementale des territoires et de la mer /**

2023-10-16-00014 - Arrêté préfectoral du 16 octobre 2023 portant attribution de la subvention de l'État au titre du BOP 135 à la métropole européenne de Lille pour les études prévues par le projet partenarial d'aménagement (PPA) de Roubaix (6 pages) Page 10

## **Direction interdépartementale des routes Nord /**

2023-10-18-00001 - Arrêté temporaire n° T23-487N du 18 octobre 2023 portant réglementation de la circulation sur l'A23 et l'A2 dans les deux sens de circulation (4 pages) Page 16

## **Direction interrégionale des douanes et droits indirects des Hauts-de-France /**

2023-10-18-00002 - Décision du 18 octobre 2023 de fermeture définitive d'un débit de tabac ordinaire permanent sur la commune de Dunkerque (1 page) Page 20

## **Préfecture de la région Hauts-de-France /**

2023-10-17-00007 - Arrêté préfectoral du 17 octobre 2023 fixant la liste des membres du conseil de surveillance du grand port maritime de Dunkerque (2 pages) Page 21

## **Préfecture du Nord / Direction des relations avec les collectivités territoriales**

2023-10-11-00014 - Arrêté DCL/BLI/2023-05 du 11-10-2023 portant modification des statuts du syndicat mixte Entente Oise-Aisne et statuts annexés (36 pages) Page 23

**DECISION N° 2023 - 2586**

**Objet : Délégation de signature accordée à Monsieur Hakim LOUAHAB, Directeur des Systèmes d'Information**

**LE DIRECTEUR DU CENTRE HOSPITALIER DE ROUBAIX,**

Vu le Code de la Santé Publique, notamment les articles D. 6143-33 et suivants fixant les modalités de délégation de signature des Directeurs,

Vu la loi n° 2009-879 du 21 juillet 2009 portant réforme de l'hôpital et relative aux patients, à la santé et aux territoires,

Vu le décret n° 2009-1765 du 30 décembre 2009 relatif au directeur et aux membres du directoire des établissements publics de santé,

Vu l'arrêté en date du 17 avril 2019 du Centre National de Gestion portant nomination de Monsieur Maxime MORIN en qualité de Directeur du Centre Hospitalier de Roubaix,

Considérant la participation de Monsieur Hakim LOUAHAB aux astreintes de direction à compter de janvier 2023,

**DECIDE**

**Article 1 :**

La décision n° 2022-3054 du 28 novembre 2022 est annulée.

**Article 2 :**

Délégation est donnée à Monsieur Hakim LOUAHAB, Directeur des Systèmes d'Information, à l'effet de signer au nom du Directeur et dans le cadre de ses attributions mentionnées au présent article :

- Tous actes, toutes attestations et décisions liés à la gestion quotidienne de la Direction des Systèmes d'Information, à la sécurité des biens et des personnes et à l'urgence des questions à traiter,
- Les commandes et factures dans la limite de 50 000 (cinquante mille) euros, sous réserve des disponibilités budgétaires.

En l'absence de Monsieur Hakim LOUAHAB, les commandes et factures relevant de la Direction des Systèmes d'Information pourront être signées, sous réserve des disponibilités budgétaires, par Madame Claire ARNOUX, Directeur Adjoint.

En cas d'absence ou d'empêchement de Monsieur Hakim LOUAHAB, Directeur Adjoint, la délégation est donnée à :

- Monsieur Cyril MOREAU, Ingénieur Responsable des Projets, Monsieur Jérémy VANCAMPEN, Ingénieur Responsable Infrastructure, Monsieur Jean-Jacques MATHON, Ingénieur Responsable Support,

à l'effet de signer au nom du Directeur :

- Tous certificats, attestations, correspondances courantes et bordereaux propres à l'activité de la Direction des Systèmes d'Information ;
- Les commandes et factures dans la limite de 10 000 (dix-mille) euros, sous réserve des disponibilités budgétaires.

Au cours de l'astreinte administrative et en cas de nécessité immédiate, délégation est donnée à Monsieur Hakim LOUAHAB, Directeur des Systèmes d'Information, à l'effet de signer au nom du Directeur tous actes et décisions relevant de la compétence du Directeur.

**Article 3 :**

S'agissant du secteur Biomédical, à compter de la date d'effet de la présente décision et jusqu'au 31 décembre 2023 inclus, délégation de signature est accordée à Monsieur Hakim LOUAHAB, Directeur Adjoint, à l'effet de signer au nom du Directeur tous les courriers, toutes les décisions, notes de service ou d'information nécessaires au bon fonctionnement du service Biomédical ainsi que les décisions relatives à l'organisation du travail, congés, autorisations d'absence concernant les personnels du Service Biomédical placés sous son autorité.

En cas d'absence ou d'empêchement de Monsieur Hakim LOUAHAB, Directeur Adjoint, délégation est donnée à :

- Madame Amandine MENSAH, Ingénieur biomédical, à l'effet de signer au nom du Directeur :
  - Tous certificats, attestations, correspondances courantes et bordereaux propres à l'activité du secteur biomédical ;
  - Les commandes et factures relevant du secteur biomédical dans la limite de 15 000 (quinze-mille) euros, sous réserve des disponibilités budgétaires.

**Article 4 :**

La présente délégation ne vaut pas pour toutes les questions relatives aux marchés publics, lesquels relèvent de la délégation confiée par le Directeur Général du CHU de Lille, établissement support du Groupement Hospitalier de Territoire Lille Métropole Flandre Intérieure (LMFI).

**Article 5 :**

La signature du délégataire doit être précédée de la mention « Pour le Directeur et par délégation » suivie des fonctions du signataire. L'initiale du prénom et le nom du signataire devront suivre sa signature.

**Article 6 :**

Monsieur Hakim LOUAHAB, Monsieur Cyril MOREAU, Monsieur Jérémy VANCAMPEN, Monsieur Jean-Jacques MATHON, Madame Amandine MENSAH, Monsieur Madame la Trésorière du Centre Hospitalier de Roubaix, sont chargés chacun en ce qui le concerne de l'exécution de la présente décision qui prend effet au 15 octobre 2023.

Cette décision annule et remplace toute décision antérieure de même nature et de même objet.

**Article 7 :**

La présente délégation sera portée à la connaissance du Conseil de Surveillance et insérée au recueil des actes administratifs de la Préfecture du Nord.

Fait à Roubaix le 15 octobre 2023

Le Directeur,

Maxime MORIN

**Destinataires :**

Trésorerie du CH de Roubaix  
Les délégataires  
DRH (dossier agent)

Pole Urgence Sociale  
Hébergement et Insertion

**Arrêté portant renouvellement de l'autorisation d'exploitation  
du Foyer de Jeunes Travailleurs (FJT) géré par l'association Arcadis**

---

Le préfet de la région Hauts-de-France,  
préfet du Nord

**Vu** le code de l'action sociale et des familles (CASF), notamment les articles L.312-1, L.312-8 à L.312-10 et L.313-1 à L.313-9 ;

**Vu** la loi n° 98-657 du 29 juillet 1998 d'orientation relative à la lutte contre les exclusions, et notamment son article 72 ;

**Vu** la loi n° 2002-2 du 2 janvier 2002 modifiée rénovant l'action sociale et médico-sociale ;

**Vu** la loi n° 2011-940 du 10 août 2011 modifiant certaines dispositions de la loi n°2009-879 du 21 juillet 2009 portant réforme de l'hôpital et relative aux patients, à la santé et aux territoires ;

**Vu** l'article 31 de la loi n°2014-366 du 24 mars 2014 pour l'accès au logement et un urbanisme rénové rétablissant la compétence des préfets de département en matière d'autorisation des foyers de jeunes travailleurs relevant du 10° I de l'article L312-1 du CASF ;

**Vu** le décret n° 2014-565 du 30 mai 2014 modifiant la procédure d'appel à projet et d'autorisation mentionnée à l'article L. 313-1-1 du CASF ;

**Vu** le décret n° 2014-1368 du 14 novembre 2014 relatif au renouvellement des autorisations des établissements et services sociaux et médico-sociaux ;

**Vu** le décret n°2015-951 du 31 juillet 2015 relatif aux foyers de jeunes travailleurs ;

**Vu** le décret du 30 juin 2021 portant nomination de monsieur Georges-François Leclerc en qualité de préfet de la région Hauts-de-France, préfet de la zone de défense et de sécurité Nord, préfet du Nord ;

**Vu** le décret n° 2022-695 du 26 avril 2022 modifiant le décret n° 2021-1476 du 12 novembre 2021 relatif au rythme des évaluations de la qualité des établissements et services sociaux et médico-sociaux ;

**Vu** le décret du 29 juillet 2023 portant nomination de madame Virginie Lasserre, préfète déléguée pour l'égalité des chances auprès du préfet de la région Hauts-de-France, préfet de la zone de défense et de sécurité Nord, préfet du Nord ;

**Vu** l'arrêté du 30 juin 2008 relatif au redéploiement du Foyer pour jeunes Travailleurs « Paul Constans » de Roubaix à l'association « Arcadis » à Roubaix ;

**Vu** l'arrêté du 12 juillet 2023 portant délégation de signature à madame Virginie Lasserre, préfète déléguée pour l'égalité des chances dans le Nord, ainsi qu'à l'ensemble des personnes placées sous son autorité ;

**Vu** la circulaire n° DGCS/SD5C/2011/398 du 21 octobre 2011 relative à l'évaluation des activités et de la qualité des prestations délivrées dans les établissements et services sociaux et médico-sociaux ;

**Vu** la circulaire n° DGCS/SD5B/2014/287 du 20 octobre 2014 relative à la procédure d'appel à projets et d'autorisation des établissements et services sociaux et médico-sociaux ;

**Vu** le rapport d'évaluation externe de l'établissement transmis le 29 juin 2023 ;

**Considérant** les conclusions du rapport d'évaluation externe susvisé qui reconnaissent que l'établissement est en adéquation avec la mission qui est la sienne ;

**Considérant** qu'en application de l'article L.313-4 du code l'action sociale et des familles, le renouvellement d'autorisation peut être assorti de conditions particulières imposées dans l'intérêt des personnes ;

**Sur** proposition du directeur départemental de l'emploi, du travail et des solidarités du Nord

## ARRÊTE

**Article 1** : L'autorisation accordée à l'association « Arcadis » pour l'exploitation du foyer de jeunes travailleurs de Roubaix est renouvelée pour une durée de quinze ans à compter du 1<sup>er</sup> juillet 2023.

La capacité totale de l'établissement est fixée à 150 logements.

Il accueille prioritairement des jeunes en activité ou en voie d'insertion sociale et professionnelle, âgés de 16 à 25 ans. Il peut également accueillir d'autres résidents, notamment des jeunes âgés de 25 à 30 ans. En tout état de cause, il ne peut accueillir de personnes ayant dépassé l'âge de 30 ans.

La politique d'accueil doit être fondée sur le brassage social, tout en garantissant une priorité d'accès aux jeunes, avec ou sans emploi, qui disposent de faibles ressources et rencontrent des difficultés particulières d'accès au logement et notamment aux jeunes qui cessent d'être pris en charge par le service départemental de l'aide sociale à l'enfance au titre de l'article L.222-5 du CASF.

L'établissement établit et met en œuvre avec une équipe dédiée un projet socio-éducatif ayant pour objet l'accès à l'autonomie et au logement indépendant des jeunes qu'il loge.

Dans ce cadre, il assure :

- des actions d'accueil, d'information et d'orientation en matière de logement ;
- des actions dans les domaines de l'emploi, de l'exercice de la citoyenneté, de l'accès aux droits, à la culture, la santé, la formation et de la mobilité, du sport et des loisirs ;
- en principe une restauration.

**Article 2** : En application de l'article L313-1 du CASF, tout changement important dans l'activité, l'installation, l'organisation, la direction ou le fonctionnement de l'établissement devra être porté à la connaissance du préfet du Nord.

**Article 3** : La présente autorisation ne peut être cédée qu'avec l'accord du préfet du Nord.

**Article 4** : Le présent arrêté sera notifié sous pli recommandé avec accusé de réception à M. le président de l'association « Arcadis », 9, place Chaptal – 59 100 Roubaix – France


**Article 5** : Le présent arrêté peut faire l'objet d'un recours devant le Tribunal Administratif de Lille – 5, rue Geoffroy Saint-Hilaire – CS 62039 – 59 014 LILLE Cedex – dans les deux mois suivant sa notification au gestionnaire ou sa publication au recueil des actes administratifs de la Préfecture du Nord.

**Article 6** : Le directeur départemental de l'emploi, du travail et des solidarités du Nord est chargé de l'exécution du présent arrêté.

Fait à Lille, le **02 OCT. 2023**

Pour le préfet et par délégation

La préfète déléguée pour l'égalité des chances

  
Virginie LASSERRE

## Arrêté n°2023/01 du 17 octobre 2023

### portant agrément des exploitants de débits de boissons à consommer sur place accueillant ou employant des mineurs de plus de 16 ans dans le cadre de leur formation

Le Préfet du Nord,

VU le code de la santé publique et notamment l'article L. 3336-4,

VU le code du travail et notamment les articles L4153-6, Article R4153-8 à 12 du Code du Travail,

VU le décret n°2020-1545 du 09 décembre 2020 relatif à l'organisation et aux missions des directions régionales de l'économie, de l'emploi du travail et des solidarités, des directions départementales de l'emploi du travail et des solidarités et des directions départementales de l'emploi du travail des solidarités et de la protection des populations,

VU le décret du 30 juin 2021 portant nomination de Monsieur Georges-François LECLERC, préfet de la région Hauts de France, préfet de la zone de défense et de sécurité Nord, préfet du Nord,

VU l'arrêté du 22 mars 2021 portant nomination de Monsieur Emmanuel RICHARD sur l'emploi de directeur départemental de l'emploi du travail et des solidarités du Nord,

VU l'arrêté du 14 février 2022 portant délégation de signature de Monsieur Georges-François LECLERC, Préfet du Nord à Monsieur Emmanuel RICHARD directeur départemental de l'emploi du travail et des solidarités du Nord,

VU l'arrêté du 19 septembre 2023 portant subdélégation de Monsieur Emmanuel RICHARD, directeur départemental de l'emploi du travail et des solidarités du Nord, aux agents placés sous son autorité,

VU la demande d'agrément présentée par Madame Isabelle PEE, assistante opérationnelle de la société SAS 3 BRASSEURS France (SIRET 50953077000122) domiciliée 22, place de la Gare 59800 Lille, datée du 14 septembre 2023 et reçue le 15 septembre 2023 tendant à la délivrance d'un agrément des exploitants de débits de boissons à consommer sur place accueillant ou employant des mineurs de plus de 16 ans dans le cadre de leur formation au profit de Monsieur Sébastien DANCOISNE né le 30 septembre 1981 représentant légal de la société SAS 3 BRASSEURS FRANCE Etablissement Lille,

VU la demande d'avis adressée le 22 septembre 2023 au directeur de l'Agence Régionale de la Santé (ARS) Hauts de France et l'absence d'avis reçu en retour,

VU l'avis de Monsieur le Commissaire de Police Jean-Baptiste LOMENECH, Chef de la Sûreté Urbaine de Lille daté du 28 septembre 2023 et reçu le 09 octobre 2023,

VU l'avis de l'agent de contrôle de la section d'inspection du travail 02-05 – Lille Ferroviaire de l'Unité de contrôle 02 – Lille-Ville, daté du 09 octobre 2023 et reçu le même jour,



Considérant que les conditions d'accueil sont de nature à assurer la santé, la sécurité et l'intégrité physique ou morale des jeunes employés ou accueillis au sein de l'établissement « Les 3 Brasseurs » situé 18/22 place de la Gare à Lille dans le cadre de leur formation ;

## ARRÊTE

**Article 1 :** Monsieur Sébastien DANCOISNE, né le 30 septembre 1981, est agréé pour une durée de cinq ans pour l'accueil de mineurs de plus de 16 ans :

- sous contrat de travail en alternance, afin d'acquérir une qualification professionnelle sanctionnée par un diplôme ou un titre homologué,
- sous convention de stage avec un établissement de formation ou d'enseignement dans le cadre d'une formation professionnelle qualifiante.

**Article 2 :** Cet agrément est délivré nominativement. En cas de changement d'exploitant du débit de boissons à consommer sur place, la demande devra être renouvelée.

**Article 3 :** Cet agrément peut être abrogé ou suspendu à tout moment si les conditions requises pour l'accueil du mineur ne sont plus de nature à assurer sa santé, sa sécurité et son intégrité physique ou morale.

**Article 4 :** Monsieur le Secrétaire Général de la Préfecture du Nord, Monsieur le Directeur Départemental de l'Emploi, du Travail et des Solidarités du Nord, Monsieur le Directeur Régional de l'ARS et Monsieur le Chef de la Sûreté Urbaine de Lille, sont chargés, chacun en ce qui le concerne, de l'application du présent arrêté qui sera publié au recueil des actes administratifs du département.

Fait à Lille, le 17 octobre 2023

Pour le Préfet,  
et par subdélégation directeur départemental de l'Emploi, du  
Travail et des Solidarités du Nord  
Le directeur du travail,

  
Olivier MOYON

**La présente décision peut faire l'objet, dans un délai de deux mois à compter de sa date de notification :**

- soit d'un recours hiérarchique auprès du Ministre du Travail, de l'Emploi et de la Santé -DGT-Service des relations et des conditions de travail, Bureau de la politique et des acteurs de la prévention CT1-39/43 Quai André Citroën 75902 PARIS Cedex 15

- soit d'un recours contentieux auprès du Tribunal Administratif de Lille 5 rue Geoffroy ST HILAIRE, 59014 LILLE.

La décision contestée doit être jointe au recours.

Direction départementale des territoires et de la mer

Mission Métropole

**Arrêté préfectoral portant attribution de la subvention  
de l'État au titre du BOP 135 à la métropole européenne de Lille  
pour les études prévues par le projet partenarial d'aménagement (PPA) de Roubaix**

---

Le préfet de la région Hauts-de-France  
préfet du Nord

Vu les articles L 312-1 et suivants du code de l'urbanisme ;

Vu le décret n° 2018-514 du 25 juin 2018 relatif aux subventions de l'État pour des projets d'investissement ;

Vu la délibération du bureau de la métropole européenne de Lille du 24 juin 2022, exécutoire le 27 juin 2022 ;

Vu la convention de PPA signée le 29 avril 2022 par le préfet du Nord, préfet de région Hauts-de-France, le président de la métropole européenne de Lille, le maire de la ville de Roubaix et le président du conseil régional visant un retour d'attractivité de Roubaix, au sens d'une centralité économique et résidentielle forte, garante d'un bien-vivre sur le territoire, au bénéfice de ses habitants et usagers mais aussi de la métropole dans laquelle elle s'intègre ;

Vu le décret du 30 juin 2021 portant nomination de M. Georges-François Leclerc en tant que préfet de la région Hauts-de-France, préfet de la zone de défense et de sécurité Nord, préfet du Nord ;

Vu le décret du 16 mai 2022 portant nomination de Mme Fabienne Decottignies, secrétaire générale de la préfecture du Nord ;

Vu l'arrêté préfectoral du 22 juin 2023 portant délégation de signature à Mme Fabienne Decottignies, secrétaire générale de la préfecture du Nord ;

Vu la délégation de crédit du responsable du budget opérationnel du programme 135 en date du 4 mai 2023 ;

Considérant les engagements financiers des différents partenaires fixés dans le projet de PPA ; le contrat de PPA valant demande de subvention au titre des études pré-opérationnelles ;

Considérant la capacité de la métropole européenne de Lille d'assurer la maîtrise d'ouvrage de l'action financée par le présent arrêté, à organiser les différents comités de pilotage, comité techniques, et ateliers thématiques en lien avec la ville de Roubaix et l'État, dans le respect du PPA ;

Sur proposition du directeur départemental des territoires et de la mer du Nord ;

## **ARRÊTE**

### **Article 1<sup>er</sup> – Objet**

Il est attribué à la métropole européenne de Lille au titre de l'année 2023, une subvention de l'État pour la réalisation des actions prévues à la convention du projet partenarial d'aménagement, à savoir la réalisation d'une étude urbaine, d'une étude foncière et d'une assistance à maîtrise d'ouvrage OPCU ;

Ces actions font partie intégrante du programme prévisionnel figurant au contrat de PPA ;

Cette subvention est imputée sur le BOP 135 domaine fonctionnel 0135-07-02 ;

### **Article 2 – Descriptif du projet subventionné**

Le programme d'étude subventionné vise à réaliser sous groupement de commande relevant de la coordination de la métropole européenne de Lille :

- une étude urbaine ayant pour objectif de partager une vision stratégique de Roubaix en s'appuyant sur l'ensemble des dynamiques urbaines et économiques cours. À cette fin, un schéma d'aménagement d'ensemble à l'échelle de la ville de Roubaix sera établi et ensuite décliné pour chacun des secteurs centre-ville, cul-de-four et canal. Cette déclinaison aura pour objectif de préciser pour les secteurs identifiés les projets d'aménagement dans leurs différentes composantes : programmation, modalités de réalisation techniques, financières, etc. Cette étude vise à la fois à la détermination d'une stratégie macro mais également la traduction opérationnelle de cette stratégie.
- une étude foncière permettant d'établir une stratégie foncière en lien avec l'étude urbaine : définir les vocations des parcelles, des priorités et des outils permettant une gestion stratégique de la vacance bâtie et non bâtie à court, moyen et long terme.
- des études en appui à la conduite de projet et notamment ordonnancement, pilotage et coordination urbaine (OPCU).

Le calendrier prévisionnel de réalisation de ces actions s'appuie sur les jalons suivants :

- étude urbaine :
  - septembre 2023 : validation des candidats
  - février 2024 : sélection du lauréat et notification
  - juin 2024 : récollement des études et établissement d'un diagnostic problématisé et partagé
  - décembre 2024 : stratégie globale du PPA – plan guide et stratégie en matière de concertation, co-construction et urbanisme transitoire.
  - Décembre 2025 : étude pré-opérationnelles et feuilles de routes de chacun des secteurs cul-de-four, centre-ville et canal.
  - De janvier 2026 à fin 2028 : marchés à bons de commande
- étude foncière :
  - publication du marché en septembre 2023
  - démarrage des prestations en janvier 2024
  - déroulement de la prestation en trois parties : connaissance, stratégie et plan d'action entre 2024 et 2026 ;

- études en appui à la conduite de projet : en parallèle du déroulement des études pré-opérationnelles et feuilles de routes de chacun des secteurs (cul-de-four, centre-ville et canal) et notamment ordonnancement, pilotage et coordination urbaine.

Le bénéficiaire est notamment tenu :

- d'associer l'État à la définition des prestations / études subventionnées ;
- d'associer l'État à la sélection des prestataires retenus pour la réalisation des études subventionnées ;
- d'associer l'État au bon déroulement et suivi des études, tel que prévu dans le PPA ;
- d'informer annuellement le préfet du Nord de l'avancement et de l'exécution de l'étude à l'occasion des comités de pilotage du PPA ;
- d'insérer le logo de l'État préfet du Nord sur tout document édité et diffusé dans le cadre de cette action
- de mentionner la participation financière de l'État dans tout document lié au PPA destiné à la communication.

### Article 3 – Dispositions financières

Le montant total du programme d'études financé s'élève à 1 454 506 €. La répartition est indiquée dans le tableau ci-après. L'État s'engage à subventionner chacune des actions à hauteur des montants indiqués dans le tableau suivant :

Étude	Estimation de l'étude (TTC)	Montant de subvention accordé	soit
étude urbaine	1135306	299 000	26,34 %
étude foncière	199200	55 000	27,61 %
AMO OPCU	120000	70 000	58,33 %
<b>TOTAL</b>	<b>1 454 506 €</b>	<b>424 000 €</b>	<b>29,15 %</b>

Le montant de la dépense subventionnable n'est pas révisable.

### Article 4 – Modalités de versement de la subvention

Le montant de la subvention sera versé au bénéficiaire, selon les procédures comptables en vigueur, et le cadencement suivant :

- 30 % de la subvention sera versé à la notification du présent arrêté ;
- des acomptes n'excédant pas au total 80 % du montant prévisionnel de la subvention pourront être versés en fonction de l'avancement de l'opération au vu des pièces justificatives des paiements effectués et de la réalisation des travaux ;
- le solde de la subvention sera versé sur la vérification du service fait, après transmission des pièces justificatives des paiements effectués par la métropole européenne de Lille mais aussi par transmission du rendu des études.

L'échéancier prévisionnel et indicatif de versement de la subvention est le suivant :

Année	2023	2024	2025	2026	2027	2028	Total
Montant (€ HT) pour le porteur de projet	127 200 €	-	84 800 €	84 800 €	-	127 200 €	424 000 €

L'ensemble des pièces justificatives des paiements effectués par la métropole européenne de Lille et les rendus des études seront à transmettre à la DDTM du Nord, mission métropole.

Le comptable assignataire est la direction des finances publiques (DRFIP) des Hauts-de-France et du département du Nord.

#### Compte à créditer

La métropole européenne de Lille est identifiée par le numéro SIRET 200 093 201 00081

Le paiement est effectué sur son compte :

RIB : 30001 00468 C5970000000 13

IBAN : FR48 3000 1004 68C5 9700 0000 013

BIC : BDFEFRPPCCT

#### Article 5 – Durée et modalités d'exécution

Le présent arrêté est établi jusqu'à la date d'achèvement de la réalisation de l'étude présentée à l'article 2.

#### Commencement d'exécution des opérations :

Les opérations sont à engager dans un délai de 6 mois à compter de la date de notification du présent arrêté. La métropole européenne de Lille informera le directeur de la DDTM du commencement d'exécution.

Le défaut de commencement des opérations dans le délai précité entraîne la caducité du présent arrêté (sauf autorisation de report donnée par le préfet et formalisée par un arrêté modificatif, sur demande justifiée du bénéficiaire avant l'expiration de ce délai).

#### Durée de réalisation des opérations :

Les opérations subventionnées devront être terminées dans un délai de cinq ans à compter de la date de déclaration de ce début d'exécution.

#### Article 6 – Clause de reversement

Il sera exigé le reversement total ou partiel de la subvention versée dans les cas suivants :

- si les opérations objets de la subvention ont été modifiées sans respecter les objectifs du PPA ou abandonnées ;
- si le montant de la subvention de l'État a pour effet de porter le montant des aides publiques directes à plus de 80 % du montant prévisionnel de la dépense subventionnable engagée par le demandeur.

Le bénéficiaire s'engage, dans les cas visés au présent article, à reverser la somme indûment perçue, au plus tard, le mois qui suit le titre de perception.

#### Article 7 – Engagement de la dépense

La présente décision vaut engagement de la dépense, en application de l'article 29 du décret 2012-1246 du 7 novembre 2012 portant règlement général sur la comptabilité publique.

#### Article 8 – Litiges, délais et voies de recours

Tout litige relatif à la subvention décidée par le présent arrêté sera porté devant le tribunal administratif de Lille. Le présent arrêté peut faire l'objet d'un recours devant ce tribunal dans un délai de deux mois à compter de sa notification à la collectivité. Le tribunal administratif de Lille peut être saisi par l'application informatique « Télérecours citoyens » accessible par le site internet [www.telerecours.fr](http://www.telerecours.fr).

Article 9 – La secrétaire générale de la préfecture du Nord, le directeur départemental des territoires et de la mer du Nord, le directeur régional des finances publiques des Hauts-de-France et du département du Nord, le président de la métropole européenne de Lille, sont chargés, chacun en ce qui les concerne, de l'exécution du présent arrêté qui sera publié au recueil des actes administratifs de la préfecture du Nord.

Fait à Lille, le 16 OCT. 2023

Pour le préfet et par délégation,  
la secrétaire générale

A handwritten signature in blue ink, appearing to read 'F. Decottignies', with a stylized flourish at the end.

Fabienne DECOTTIGNIES

1901

Edward. p

**Arrêté n° T23 – 487N**

**Arrêté temporaire portant réglementation de la circulation sur l'A23 et l'A2 dans les deux sens de circulation**

**Basculement de circulation et neutralisation de voie**

**Travaux de réfection de chaussée**

**Communes de Hasnon et Valenciennes**

**LE PRÉFET COORDONNATEUR DES ITINÉRAIRES ROUTIERS**

**LE PRÉFET DE LA RÉGION HAUTS DE FRANCE**

**PRÉFET DU NORD**

**Vu** le Code de la Route et notamment les articles R 411-8, R 411-18, R 411-28, R 432-7,

**Vu** le Code Pénal,

**Vu** le Code Général des Collectivités Territoriales,

**Vu** le Code de la Voirie Routière,

**Vu** le décret 2010-146 du 16 février 2010 modifiant le décret 2004-374 du 29 avril 2004 relatif aux pouvoirs des préfets, à l'organisation et à l'action des services de l'État dans les Régions et Départements,

**Vu** le décret du 30 juin 2021 nommant Monsieur Georges-François LECLERC, préfet de la région Hauts-de-France, préfet du Nord,

**Vu** l'arrêté du 19 juillet 2021, portant délégation de Monsieur le Préfet du Département du Nord à Monsieur Xavier DELEBARRE, Directeur Interdépartemental des Routes Nord,

**Vu** l'arrêté S-2023-19-N en date du 19 septembre 2023, portant subdélégation du Directeur Interdépartemental des Routes Nord à ses collaborateurs,

**Vu** l'arrêté interministériel du 24 novembre 1967 relatif à la signalisation des routes modifiées par des arrêtés subséquents,

**Vu** l'instruction interministérielle sur la signalisation temporaire (livre I – huitième partie – signalisation temporaire) approuvée par arrêté du 06 novembre 1992 modifié par des arrêtés subséquents,

**Vu** la circulaire du 19 janvier 2023 de Monsieur Le Ministre de la Transition Écologique et de la Cohésion des territoires, chargé des transports, fixant le calendrier des jours « hors chantier » pour l'année 2023 et pour le mois de janvier 2024 sur le réseau national,



**Vu** la Note technique du 14 avril 2016 relative à la coordination des chantiers sur le réseau routier national abrogeant la circulaire n°96-14 du 6 février 1996 relative à l'exploitation sous chantier,

**Vu** la demande en date du 17 octobre 2023 par laquelle Mme la Cheffe du District Amiens Valenciennes de la DIR Nord fait connaître qu'il est indispensable de réglementer la circulation sur l'A23, dans les deux sens de circulation, pour permettre **les travaux de réfection de chaussée localisés**,

**Considérant** qu'il s'agit d'un chantier « non courant » au sens de la circulaire n° 96.14 du 06 février 1996 abrogée par la note technique du 14 avril 2016,

**Considérant** qu'il convient de prendre des mesures pour faciliter l'exécution des travaux et prévenir les accidents,

Sur la proposition de M. le Directeur Interdépartemental des Routes Nord,

## **ARRÊTE**

### **ARTICLE 1 :**

Des mesures de restriction de circulation seront appliquées sur l'**autoroute A23**, dans les deux sens de circulation, **et sur l'autoroute A2**, dans le sens Paris vers Bruxelles, **du vendredi 20 octobre au samedi 21 octobre 2023, uniquement de nuit, de 20h00 à 06h00**, afin de permettre la réalisation des travaux susmentionnés, de garantir la sécurité des usagers et du personnel intervenant.

Les horaires définis dans le présent article comprennent la pose et la dépose du balisage.

### **ARTICLE 2 :**

Les restrictions de circulation appliquées sur l'**A23** consistent en :

#### **Dans le sens Lille vers Valenciennes :**

- La vitesse est limitée à 110 km/h entre les PR 27+600 et PR 27+800
- Les manœuvres de dépassement sont interdites entre les PR 27+600 et PR 30+300
- La vitesse est limitée à 90 km/h entre les PR 27+800 et PR 28+300
- La neutralisation de la voie rapide entre les PR 28+000 et PR 28+600
- Le basculement total de la circulation du sens Lille vers Valenciennes sur la voie rapide du sens Valenciennes vers Lille entre les ITPC situées aux PR 28+600 et PR 30+200
- La vitesse est limitée à 50 km/h entre les PR 28+300 et PR 28+750
- La vitesse est limitée à 70 km/h entre les PR 28+750 et 30+000
- La vitesse est limitée à 50 km/h entre les PR 30+000 et 30+300

#### **Dans le sens Valenciennes vers Paris :**

- La vitesse est limitée à 110 km/h entre les PR 30+900 et PR 30+700
- Les manœuvres de dépassement sont interdites entre les PR 30+900 et PR 28+500
- La vitesse est limitée à 90 km/h entre les PR 30+700 et PR 30+180
- La neutralisation de la voie rapide entre les PR 30+500 et PR 28+500
- La vitesse est limitée à 70 km/h entre les PR 30+180 et PR 28+500

### **Pendant les phases de basculement :**

L'entreprise a la possibilité de réaliser des bouchons mobiles, suivant l'avancement des travaux. Des entrées et des sorties ( en fin de basculement) de chantier seront créées. Cette indication sera portée à la connaissance des usagers par un panneau de type B2b ou B2a ( interdiction de tourner à droite ou à gauche) implanté au droit des fermetures, complété par un panneau de type M9z « sauf chantier », un homme trafic assurera les entrées et sorties de chantier.

Les engins de chantier sortant des accès de chantier seront tenus de céder le passage aux usagers de la route. Cette indication sera portée à la connaissance des chauffeurs par la pose d'un panneau de type AB3+M9c.

### **Dans le sens Lille vers Valenciennes :**

- La vitesse est limitée à 70 km/h entre les PR 41+600 et PR 42+150
- Les manœuvres de dépassement sont interdites entre les PR 41+600 et PR 42+300
- La neutralisation de la voie rapide entre les PR 42+000 et PR 42+300
- La vitesse est limitée à 50 km/h entre les PR 42+150 et PR 42+300
- La largeur de la voie lente pourra être réduite
- La circulation se fera en BAU au droit du chantier

Les restrictions de circulation appliquées sur l'**A2** consistent en :

### **Dans le sens Paris vers Bruxelles :**

- La neutralisation de la voie lente par flèche lumineuse de rabattement « FLR » entre les PR 58+800 et PR 59+500
- La vitesse pourra être abaissée par pallier de 20 km/h

### **ARTICLE 3 :**

L'inter-distance entre ce chantier et d'autres chantiers « courants ou non courants » pourra être inférieure à la réglementation en vigueur.

### **ARTICLE 4 :**

La signalisation temporaire sera conforme aux prescriptions de l'instruction interministérielle sur la signalisation routière, notamment la 8<sup>e</sup> partie « signalisation temporaire » approuvée par l'arrêté du 6 novembre 1992 modifié et conforme aux recommandations du SETRA.

Le District d'Amiens Valenciennes de la DIR Nord est gestionnaire de la voie.

La pose, la maintenance et la dépose de l'ensemble des dispositifs de signalisation temporaire seront assurées par **l'entreprise Sotraveer**.

Les travaux sont réalisés par l'entreprise **Jean Lefebvre Denain**.

### **ARTICLE 5 :**

Toute contravention au présent arrêté sera constatée et poursuivie conformément aux lois et règlements en vigueur.

### **ARTICLE 6 :**

M. le Directeur Interdépartemental des Routes Nord est chargé de l'exécution du présent arrêté, qui sera publié au recueil des actes administratifs de la Préfecture du Nord, et dont copie sera adressée à :

Mme. la Secrétaire Générale de la Préfecture du Nord,  
M. le Sous-Préfet de Valenciennes,  
M. le Directeur Départemental des Territoires et de la Mer du Nord,  
M. le Chef du Service Régional des Transports de la DREAL Hauts de France,  
M. le Chef de l'Arrondissement de Gestion de la Route Ouest – DIR Nord,  
Mme la Cheffe du District Amiens Valenciennes – DIR Nord,  
M. le Chef du CIGT de Lille – DIR Nord,  
M. le Chef du CEI de Valenciennes – DIR Nord,  
M. le Commandant du Groupement de Gendarmerie Départementale du Nord,  
M. le Directeur Zonal des CRS Nord de Lille,  
MM. les Présidents des Syndicats de Transporteurs,  
M. le Directeur Départemental de la Sécurité Publique du Nord,  
M. le Directeur Départemental des Services de Secours et d'Incendie du Nord,  
M. le Responsable du Service d'Aide Médicale d'Urgence du Nord,  
M. le Président du Conseil Départemental du Nord,  
M. le Directeur Départemental de la Sécurité Publique Nord.

L'arrêté entre en vigueur dès sa publication

**Dourges, le 17 octobre 2023**  
**Le Préfet,**  
**Pour le Préfet et par délégation,**  
**Pour le Directeur**  
**La cheffe de district Amiens Valenciennes**  
**Sylvie BOITEL**

**DÉCISION DE FERMETURE DEFINITIVE  
D'UN DÉBIT DE TABAC ORDINAIRE PERMANENT  
SUR LA COMMUNE DE DUNKERQUE**

Le directeur interrégional des douanes et droits indirects de Lille

**Vu** l'article 568 du code général des impôts ;

**Vu** le décret n° 2010-720 du 28 juin 2010 relatif à l'exercice du monopole de la vente au détail des tabacs manufacturés, et notamment ses articles 8 et 37.

**DÉCIDE**

la fermeture définitive du débit de tabac ordinaire permanent (N°**5910463M**) sis 89 rue Belle Rade à DUNKERQUE à la date du 13 septembre 2023.

En application de l'article 37 du décret 2010-720 du 28 juin 2010, la décision fait suite au décès du gérant en l'absence d'héritiers.

Fait à Dunkerque, le 18 octobre 2023

P/L'administrateur supérieur des douanes,  
Directeur interrégional à Lille,

*Le Directeur Principal des Services Douaniers*

*Jean - Claude GUELL*

Cette décision peut faire l'objet d'un recours contentieux devant le Tribunal administratif de Lille dans les deux mois suivant la date de publication de la décision.

**Arrêté préfectoral fixant la liste des membres  
du conseil de surveillance  
du grand port maritime de Dunkerque**

**Le préfet de la région Haut-de-France,  
Préfet du Nord,  
Préfet de la zone de défense et de sécurité Nord**

**Vu** la loi n°2008-660 du 4 juillet 2008 portant réforme portuaire ;

**Vu** le décret n°2004-374 du 29 avril 2004 relatif aux pouvoirs des préfets, à l'organisation et à l'action des services de l'État dans les régions et départements ;

**Vu** le décret n° 2008-1032 du 9 octobre 2008 prise application de la loi n°2008-660 ;

**Vu** le décret n° 2008-1038 du 9 octobre 2008 instituant le grand port maritime de Dunkerque ;

**Vu** le code des transports, notamment l'article R.5312-10 à R.5312-14 ;

**Vu** le décret du 30 juin 2021 portant nomination de M. Georges-François LECLERC en qualité de préfet de la région Hauts-de-France, préfet de la zone de défense et de sécurité Nord, préfet du Nord ;

**Vu** la délibération du conseil départemental du Nord n°DAJAP/2021/285 du 19 juillet 2021 ;

**Vu** la délibération du conseil régional des Hauts-de-France N°2021.01286 du 20 juillet 2021 ;

**Vu** l'arrêté du ministre de l'économie et des finances en date du 27 septembre 2021 ;

**Vu** l'arrêté du ministre de l'économie et des finances en date du 24 mai 2023 ;

**Vu** l'arrêté du ministre de l'économie et des finances en date du 8 juin 2023 ;

**Vu** l'arrêté préfectoral du préfet de la région des Hauts-de-France, préfet de la zone de défense et de sécurité Nord, préfet du Nord, portant modification de la liste des membres du conseil de surveillance du grand port maritime de Dunkerque, en date du 4 juillet 2023 ;

**ARRÊTE**

Article 1er

Les membres du conseil de surveillance sont ainsi désignés :

Au titre des représentants de l'État :

- M. Georges-François LECLERC, préfet de la région des Hauts-de-France, préfet du Nord, ou M. François-Xavier BIEUVILLE, sous-préfet de Dunkerque, suppléant à titre permanent,
- M. Jean-Yves BELOTTE, représentant le ministre chargé des ports maritimes,
- M. Julien LABIT, représentant le ministre chargé de l'environnement,
- Mme Chloé RAISON, représentant le ministre chargé de l'économie,
- Mme Daphné PIERONNET, représentant le ministre chargé du budget.

Au titre des représentants des collectivités territoriales :

- M. Franck DHERSIN, vice-président, représentant le conseil régional des Hauts-de-France,
- Mme Edith VARET, conseillère régionale, représentant le conseil régional des Hauts-de-France,
- Mme Martine ARLABOSSE, conseillère départementale, représentant le conseil départemental du Nord,
- Mme Marjorie ELOY, conseillère communautaire, représentant la communauté urbaine de Dunkerque,
- M. Jean BODART, premier adjoint au maire, représentant le conseil municipal de Dunkerque.

Au titre des personnalités qualifiées choisies en raison de leur compétence :

- M. Régis DEGELCKE,
- Mme Laurence JACQUES, représentant le monde économique,
- M. François LAVALLEE, représentant la chambre de commerce et d'industrie régionale des Hauts-de-France,
- Mme Isabelle DELON,
- Mme Emmanuelle VERGER.

Au titre des représentants du personnel du grand port maritime de Dunkerque :

- M. Guy BOURBONNAUD,
- Mme Mélina MASI,
- M. Vincent HOGARD.

## Article 2

L'arrêté du 4 juillet 2023 du préfet de la région des Hauts-de-France, préfet de la zone de défense et de sécurité Nord, préfet du Nord, portant modification de la liste des membres du conseil de surveillance du grand port maritime de Dunkerque est abrogé.

## Article 3

Le secrétaire général de la préfecture du Nord, le sous-préfet de Dunkerque et le président du directoire du grand port maritime de Dunkerque sont chargés, chacun en ce qui le concerne, de l'application du présent arrêté qui sera publié au recueil des actes administratifs de la préfecture du Nord.

Lille, le 17/10/2023

  
Georges-François LECLERC

**Arrêté DCL/BLI/2023-05 portant modification  
des statuts du syndicat mixte Entente Oise-Aisne**

**Le Préfet de l' Aisne,**

Chevalier de la Légion d' Honneur  
Chevalier de l' Ordre national du Mérite

VU le code général des collectivités territoriales, notamment ses articles L. 5721-1 et suivants ;

VU le code de l' environnement et notamment son article L. 211-7 ;

VU le décret n° 2004-374 du 29 avril 2004 modifié relatif aux pouvoirs des préfets, à l' organisation et à l' action des services de l' État dans les régions et départements ;

VU le décret du président de la République du 26 mai 2021 portant nomination de M. Thomas CAMPEAUX, préfet de l' Aisne ;

VU le décret du Président de la République du 1<sup>er</sup> février 2021 nommant M. Alain NGOUOTO, sous-préfet, secrétaire général de la préfecture de l' Aisne ;

VU l' arrêté préfectoral n°2023-31 du 13 septembre 2023 portant délégation de signature à M. Alain NGOUOTO, sous-préfet, secrétaire général de la Préfecture de l' Aisne ;

VU l' arrêté inter-préfectoral du 15 avril 2010 relatif à la délimitation du périmètre d' intervention de l' entente interdépartementale pour la protection contre les inondations de l' Oise, de l' Aisne, de l' Aire et de leurs affluents, en tant qu' établissement public territorial de bassin ;

VU l' arrêté inter-préfectoral en date du 8 août 2017 modifié, portant transformation de l' Entente Oise-Aisne en syndicat mixte ouvert ;

VU la délibération en date du 16 mars 2023 du conseil communautaire de la communauté de communes du Pays Noyonnais se prononçant sur le transfert au syndicat mixte « Entente Oise-Aisne » de la compétence « Maîtrise des eaux de ruissellement » correspondant à l' item 4 de l' article L. 211-7 du code de l' environnement, à l' exclusion de la maîtrise des eaux pluviales ;

VU la délibération n°23-22 en date du 11 mai 2023 du comité syndical de l' Entente Oise-Aisne acceptant le transfert de la compétence « Maîtrise des eaux de ruissellement » par la communauté de communes du Pays Noyonnais et approuvant les modifications statutaires ;

Sur la proposition du secrétaire général de la préfecture de l'Aisne ;

**ARRÊTE :**

**Article 1<sup>er</sup> :** L'article 6 « objet, compétences » des statuts du syndicat mixte « Entente Oise-Aisne » est modifié comme suit :

Est ajouté à l'alinéa sur la maîtrise des eaux de ruissellement :

- *Communauté de communes du Pays Noyonnais (60)*.


Les statuts sont annexés au présent arrêté.

**Article 2 :** Le présent arrêté peut faire l'objet d'un recours contentieux devant le tribunal administratif d'Amiens dans un délai de deux mois à partir de sa publication au recueil des actes administratifs.

**Article 3 :** Les secrétaires généraux des préfectures de l'Aisne, des Ardennes, de la Meuse, du Nord, de l'Oise, du Val d'Oise et des Yvelines, les directeurs départementaux des finances publiques, les directeurs départementaux des territoires, les membres du syndicat mixte « Entente Oise-Aisne » sont chargés, chacun en ce qui le concerne, de l'exécution du présent arrêté qui sera publié au recueil des actes administratifs dans les départements de l'Aisne, des Ardennes, de la Meuse, du Nord, de l'Oise, du Val d'Oise et des Yvelines.

Fait à Laon, le 11 OCT. 2023


Pour le Préfet, et par délégation,  
Le Secrétaire Général,

  
Alain NGOUOTO



# ENTENTE OISE AISNE

## STATUTS



### PREAMBULE

L'Etablissement Public Territorial de Bassin (ci-après EPTB) Entente Oise-Aisne est initialement une institution interdépartementale, régie par les articles L5421-1 à L5421-6 du Code général des collectivités territoriales, et couvrant le bassin versant de l'Oise.

En sa qualité d'EPTB, il est également soumis au respect des dispositions de l'article L213-12 du code de l'environnement.

L'établissement a été créé entre les conseils généraux de l'Aisne, des Ardennes, de la Marne, de la Meuse, de l'Oise et du Val d'Oise en septembre 1968.

La loi n°2014-58 du 27 janvier 2014 de modernisation de l'action publique territoriale et d'affirmation des métropoles est venue modifier les dispositions législatives applicables aux EPTB et plus particulièrement l'article L213-12 du Code de l'environnement.

Ainsi, aux termes de cet article, tel que modifié par la loi précitée, et modifié par la loi n°2014-1170 du 13 octobre 2014 d'avenir pour l'agriculture, l'alimentation et la forêt,

*« I.- Un établissement public territorial de bassin est un groupement de collectivités territoriales constitué en application des articles L5711-1 à L5721-9 du code général des collectivités territoriales en vue de faciliter, à l'échelle d'un bassin ou d'un groupement de sous-bassins hydrographiques, la prévention des inondations et la défense contre la mer, la gestion équilibrée et durable de la ressource en eau, ainsi que la préservation, la gestion et la restauration de la biodiversité des écosystèmes aquatiques et des zones humides et de contribuer, s'il y a lieu, à l'élaboration et au suivi du schéma d'aménagement et de gestion des eaux.*

*Il assure la cohérence de l'activité de maîtrise d'ouvrage des établissements publics d'aménagement et de gestion de l'eau. Son action s'inscrit dans les principes de solidarité territoriale, notamment envers les zones d'expansion des crues, qui fondent la gestion des risques d'inondation.*

*Le deuxième alinéa de l'article L5212-20 du code général des collectivités territoriales n'est pas applicable aux établissements publics territoriaux de bassin.*

*Les institutions ou organismes interdépartementaux constitués en application des articles L5421-1 à L5421-6 du même code et reconnus établissements publics territoriaux de bassin à la date d'entrée en vigueur de la loi n° 2014-58 du 27 janvier 2014 de modernisation de l'action publique territoriale et d'affirmation des métropoles conservent cette reconnaissance jusqu'à modification de leur statut en syndicat mixte, et au plus tard jusqu'au 1<sup>er</sup> janvier 2018.*

*(...)*

*IV.- En tenant compte de critères fixés par le décret en Conseil d'Etat prévu au VIII du présent article, notamment de la nécessité pour l'établissement public territorial de bassin de disposer des services permettant d'apporter à ses membres l'appui technique nécessaire pour la réalisation des missions mentionnées aux 1<sup>o</sup>, 2<sup>o</sup>, 5<sup>o</sup> et 8<sup>o</sup> du I de l'article L211-7, le périmètre d'intervention de l'établissement public territorial de bassin ou de l'établissement*

*public d'aménagement et de gestion de l'eau est délimité par arrêté du préfet coordonnateur de bassin :*

*1° Soit à la demande des collectivités territoriales après avis du comité de bassin et, s'il y a lieu, après avis des commissions locales de l'eau ;*

*2° Soit à l'initiative du préfet coordonnateur de bassin, après avis du comité de bassin et, s'il y a lieu, des commissions locales de l'eau concernées. Cet avis est réputé favorable s'il n'a pas été rendu à l'issue d'un délai de quatre mois.*

*Cet arrêté dresse la liste des collectivités territoriales et des établissements publics de coopération intercommunale à fiscalité propre compétents en matière de gestion des milieux aquatiques et de prévention des inondations, en application du I bis de l'article L211-7, intéressés.*

*(...)*

*V.- Les établissements publics territoriaux de bassin et les établissements publics d'aménagement et de gestion de l'eau constitués conformément aux II et III du présent article exercent, par transfert ou par délégation conclue dans les conditions prévues à l'article L1111-8 du code général des collectivités territoriales et conformément à leurs objets respectifs, tout ou partie des missions relevant de la compétence de gestion des milieux aquatiques et de prévention des inondations définie au I bis de l'article L211-7 du présent code.*

*VI.- L'établissement public territorial de bassin peut également définir, après avis du comité de bassin et, lorsqu'elles existent, des commissions locales de l'eau concernées, un projet d'aménagement d'intérêt commun. Il le soumet aux communes et aux établissements publics de coopération intercommunale et aux établissements publics d'aménagement et de gestion de l'eau concernés qui, s'ils l'approuvent, lui transfèrent ou délèguent les compétences nécessaires à sa réalisation.*

*VII.- Les ressources de l'établissement public territorial de bassin se composent des contributions de ses membres, de subventions et de prêts ainsi que des sommes perçues par l'agence de l'eau à la demande de l'établissement en application du V bis de l'article L213-10-9.*

*(...)*

*VIII.- Un décret en Conseil d'Etat fixe les modalités d'application du présent article. »*

Le législateur a ainsi entendu imposer, aux EPTB, d'être constitués sous la forme d'un syndicat mixte ouvert ou d'un syndicat mixte fermé.

Par ailleurs, la loi n°2014-58 du 27 janvier 2014 a créé une nouvelle compétence, à savoir la compétence « gestion des milieux aquatiques et prévention des inondations » dite « GEMAPI » qu'elle a attribuée, de plein droit, aux communes et à leurs établissements publics de coopération intercommunale à fiscalité propre, à compter du 1<sup>er</sup> janvier 2018.

Le texte permet toutefois, à ces collectivités et établissements publics compétents en matière de GEMAPI, de transférer ou déléguer cette compétence ou une partie de cette dernière, à un EPTB constitué sous la forme d'un syndicat mixte.

En application de ces dispositions, L'Entente Oise-Aisne existante a décidé, d'un point de vue institutionnel, d'évoluer en un syndicat mixte ouvert.

Une discussion s'est donc engagée entre l'ensemble des acteurs présents sur le territoire. Le constat que de nombreuses collectivités exerçaient la compétence GEMA tandis que l'Entente

Oise Aisne portait la maîtrise d'ouvrage d'une politique de prévention des inondations à l'échelle pertinente du bassin de l'Oise et de l'Aisne, a conduit à scinder la compétence en GEMA d'une part, PI d'autre part, dans le respect de l'objectif affiché par le législateur de préserver les structures existantes.

Par délibération n°16-28 du 19 octobre 2016, le Conseil d'administration de l'Entente interdépartementale Oise Aisne a approuvé le principe de la transformation en syndicat mixte ouvert à l'unanimité ; il s'en est suivi six délibérations concordantes des conseils départementaux membres : délibérations du Conseil départemental de l'Aisne n°753 du 21 novembre 2016, du Conseil départemental des Ardennes n0201.01.03 du 6 janvier 2017, du Conseil départemental de la Marne n°SE17-01-II-12 du 19 janvier 2017, du Conseil départemental de la Meuse du 15 décembre 2016, de la commission permanente du Conseil départemental de l'Oise n°II-10 du 12 décembre 2016, du Conseil départemental du Val d'Oise n°4-38 du 16 décembre 2016.

Un arrêté interpréfectoral du 8 août 2017 a créé le syndicat mixte ouvert « Entente Oise Aisne ».

## **TITRE I – OBJET GENERAL**

### **ARTICLE 1 : NATURE JURIDIQUE ET DENOMINATION**

L'Entente Oise-Aisne est un syndicat mixte ouvert de collectivités et de groupements de collectivités. Elle est régie conformément au Code général des collectivités territoriales, notamment ses articles L5721-1 à L5722-11. Elle a vocation à réunir les régions, les départements, les communes et leurs groupements.

L'Entente Oise Aisne a été reconnue Etablissement public territorial de bassin (EPTB) par arrêté interpréfectoral des préfets coordonnateurs de bassins Seine Normandie, Artois Picardie et Rhin Meuse du 15 avril 2010, conformément aux dispositions de l'article L213-12 du Code de l'environnement. A ce titre, il est fait application de l'article L566-10 du Code de l'environnement.

### **ARTICLE 2 : SIEGE**

Le siège de l'Entente Oise-Aisne est fixé à l'Hôtel du Département de l'Aisne.

### **ARTICLE 3 : DUREE**

L'établissement public est constitué pour une durée illimitée.

### **ARTICLE 4 : PERIMETRE**

Le périmètre de l'Entente Oise-Aisne est celui du bassin versant de l'Oise. La liste des communes concernées est annexée aux statuts. Les communes périphériques ne sont concernées que pour la fraction de leur territoire dans le bassin versant.

Le bassin versant de l'Oise est subdivisé en 15 unités hydrographiques : Oise confluence, Oise Esches, Nonette, Automne, Thérain, Brèche, Oise Aronde, Oise moyenne, Oise amont,

Serre, Ailette, Aisne aval, Aisne Vesle Suipe, Aisne moyenne et Aisne amont. La carte du bassin versant de l'Oise et des unités hydrographiques est annexée aux statuts.

## **ARTICLE 5 : CONSTITUTION**

L'Entente Oise-Aisne est constituée des collectivités et groupements de collectivités suivants :

a) pour les régions :

- —

b) pour les départements :

- le Département de l'Aisne
- le Département des Ardennes
- le Département de la Meuse
- le Département de l'Oise
- le Département du Val d'Oise

c) pour les EPCI à fiscalité propre (EPCI-FP) :

- Communauté d'agglomération de Chauny-Tergnier-La Fère (02)
- Communauté de communes de la Champagne picarde (02)
- Communauté de communes du Chemin des Dames (02)
- Communauté de communes du Pays de la Serre (02)
- Communauté de communes Thiérache, Sambre et Oise (02)
- Communauté de communes des Trois rivières (02)
- Communauté de communes du Val de l'Oise (02)
- Communauté de communes de l'Argonne Ardennaise (08)
- Communauté de communes des Crêtes préardennaises (08)
- Communauté de communes du Pays rethélois (08)
- Communauté de communes de l'Aire à l'Argonne (55)
- Communauté de communes Argonne Meuse (55)
- Communauté de communes Val de Meuse Voie sacrée (55)
- Communauté de communes Sud Avesnois (59)
- Agglomération Creil sud Oise (60)
- Agglomération de la région de Compiègne et de la basse Automne (60)
- Communauté de communes des Lisières de l'Oise (60)
- Communauté de communes du Pays Noyonnais (60)

- Communauté de communes des Pays d’Oise et d’Halatte (60)
- Communauté de communes de la Plaine d’Estrées (60)
- Communauté de communes de Senlis sud Oise (60)
- Communauté d’agglomération de Cergy Pontoise (95 et 78)
- Communauté d’agglomération Roissy Pays-de-France (95 et 77)
- Communauté de communes du Haut Val d’Oise (95)
- Communauté de communes Sausseron impressionnistes (95)
- Communauté de communes de la vallée de l’Oise et des trois forêts (95)
- Communauté de communes du Vexin centre (95)

d) pour les syndicats mixtes :

- —

La composition de l’Entente Oise–Aisne peut être modifiée selon les dispositions des articles 8 et 9 des statuts.

#### **ARTICLE 6 : OBJET, COMPETENCES**

L’Entente Oise–Aisne est compétente sur le grand cycle de l’eau. Elle exprime la solidarité de bassin. Elle intervient conformément aux dispositions de l’article L211–7 du Code de l’environnement pour entreprendre l’étude, l’exécution et l’exploitation de tous travaux, actions, ouvrages ou installations présentant un caractère d’intérêt général ou d’urgence et visant :

- La prévention des inondations (PI, partie de la compétence GEMAPI), correspondant à l’item 5° de l’article L211–7 du Code de l’environnement. A cet effet, l’Entente Oise Aisne définit, réalise et gère des aménagements hydrauliques (rétention, ralentissement et ressuyages des crues ; barrages de protection ; casiers de stockage des crues) ; elle crée ou restaure des zones de rétention temporaire des eaux de crues ; elle crée, surveille et entretient des systèmes d’endiguement ; elle agit sur tous moyens pour réduire le risque d’inondation (vulnérabilité, résilience, préparation, alerte, etc.).

Cette compétence est **obligatoire** pour les structures dotées de la compétence PI.

- La gestion des milieux aquatiques (GEMA, partie de la compétence GEMAPI), correspondant aux items 1°, 2°, 8° de l’article L211–7 du Code de l’environnement. A cet effet, l’Entente Oise Aisne réalise toutes études et actions pour l’amélioration des milieux aquatiques à l’exclusion des études et actions visant à réduire le risque d’inondation.

Cette compétence est **optionnelle** pour les structures dotées de la compétence GEMA.

- La maîtrise des eaux de ruissellement ou la lutte contre l’érosion des sols (à l’exclusion de la maîtrise des eaux pluviales ; partie de l’item 4° du L211–7 du Code de l’environnement).

Cette compétence est **optionnelle** et peut être prise par toutes les structures.

- L'animation et la concertation dans le domaine de la gestion des milieux aquatiques dans un sous-bassin ou un groupement de sous-bassins, ou dans un système aquifère, correspondant à une unité hydrographique, partie de l'item 12° du L211-7 du Code de l'environnement (à l'exclusion de la protection de la ressource en eau).

Cette compétence est **obligatoire** pour les départements et les régions ; elle est **optionnelle** pour toutes les autres structures.

L'animation et la concertation dans le domaine de la gestion des milieux aquatiques comprend notamment les éventuelles études relatives aux SAGE.

L'Entente Oise-Aisne exerce ces compétences à la carte en fonction des structures (collectivités ou groupements de collectivités) adhérentes, des compétences qu'elles ont transférées ou déléguées et des territoires couverts par les membres dans les limites du périmètre du bassin versant de l'Oise défini à l'article 4.

L'Entente Oise-Aisne élabore une stratégie d'actions à l'échelle du bassin versant de l'Oise. Elle élabore ses programmes d'actions à l'échelle des unités hydrographiques.

L'Entente Oise Aisne peut intervenir sur d'autres domaines par conventions qui précisent notamment les modalités financières de ces interventions.

Les compétences exercées par l'Entente Oise Aisne dans le bassin de l'Oise pour ses membres sont :

- La prévention des inondations :

- Communauté d'agglomération de Chauny-Tergnier-La Fère (02)
- Communauté de communes de la Champagne picarde (02)
- Communauté de communes du Chemin des Dames (02)
- Communauté de communes du Pays de la Serre (02)
- Communauté de communes Thiérache, Sambre et Oise (02)
- Communauté de communes des Trois rivières (02)
- Communauté de communes du Val de l'Oise (02)
- Communauté de communes de l'Argonne Ardennaise (08)
- Communauté de communes des Crêtes préardennaises (08)
- Communauté de communes du Pays rethélois (08)
- Communauté de communes de l'Aire à l'Argonne (55) pour les communes d'Autrécourt-sur-Aire, Baudrémont, Beausite, Belrain, Chaumont-sur-Aire, Courcelles-sur-Aire, Courouvre, Erize-la-Brûlée, Erize-la-Petite, Erize-Saint-Dizier, Géry, Gimécourt, Ippécourt, Lavallée, Lavoye, Les Trois Domaines, Levoncourt, Lignièrès-sur-Aire, Longchamps-sur-Aire, Neuville-en-Verdunois, Nicey-sur-Aire, Nubécourt, Pierrefitte-sur-Aire, Raival, Seigneulles, Ville-devant-Belrain, Villote-sur-Aire, Villote-devant-Louppy.
- Communauté de communes Argonne Meuse (55) pour les communes d'Aubrèville, Avocourt, Baulny, Boureuilles (hors bassin de l'Aisne, moitié de la population), Brabant-en-Argonne, Brocourt-en-Argonne, Charpentry, Cheppy, Clermont-en-Argonne (hors bassin de l'Aisne, moitié de la population), Dombasle-en-Argonne, Epinonville, Froidos, Gesnes-en-Argonne, Jouy-en-Argonne, Malancourt,

Montblainville, Montfaucon-d'Argonne, Neuville-en-Argonne (hors bassin de l'Aisne, moitié de la population), Rarécourt, Récicourt, Romagne-sous-Montfaucon, Varennes-en-Argonne, Vauquois, Véry.

- Communauté de communes Val de Meuse Voie sacrée (55)
  - Communauté de communes Sud Avesnois (59)
  - Agglomération Creil sud Oise (60) pour les communes (cf. carte annexée) de Cramoisy (hors bassin du Thérain, 30% de la population), Creil, Montataire (hors bassin du Thérain, 33% de la population), Nogent-sur-Oise, Rousseloy (hors bassin du Thérain, 9% de la population), Saint-Leu d'Esserent (hors bassin du Thérain, 30% de la population), Saint-Maximin, Saint-Vaast-lès-Mello (hors bassin du Thérain, 31% de la population), Thiverny (hors bassin du Thérain, 59% de la population), Villers-Saint-Paul.
  - Agglomération de la région de Compiègne et de la basse Automne (60)
  - Communauté de communes des Lisières de l'Oise (60)
  - Communauté de communes du Pays Noyonnais (60)
  - Communauté de communes des Pays d'Oise et d'Halatte (60)
  - Communauté de communes de la Plaine d'Estrées (60)
  - Communauté de communes de Senlis sud Oise (60)
  - Communauté d'agglomération de Cergy Pontoise (95 et 78)
  - Communauté d'agglomération Roissy Pays-de-France (95 et 77) pour les communes de Dammartin-en-Goële, Moussy-le-Neuf, Othis, Rouvres, Saint-Mard, Saint-Witz (hors bassin de l'Ysieux, 5% de la population), Survilliers (hors bassin de l'Ysieux, 85% de la population).
  - Communauté de communes du Haut Val d'Oise (95)
  - Communauté de communes Sausseron impressionnistes (95)
  - Communauté de communes de la vallée de l'Oise et des trois forêts (95)
  - Communauté de communes du Vexin centre (95)
- La gestion des milieux aquatiques par transfert :
- Communauté de communes du pays Noyonnais (60) pour les communes d'Appilly, Baboeuf, Béhéricourt, Brétigny, Caisnes, Carlepont, Cuts, Grandrû, Mondescourt, Morlincourt, Pontoise-lès-Noyon, Salency, Varesnes.
- La gestion des milieux aquatiques par délégation : —
- La maîtrise des eaux de ruissellement :
- Département de la Meuse
  - Département du Val d'Oise
  - Communauté de communes des Trois rivières (02)
  - Communauté de communes des Lisières de l'Oise (60)
  - Communauté de communes du pays noyonnais (60)

— L'animation et la concertation :

- Département de l'Aisne
- Département des Ardennes
- Département de la Meuse
- Département de l'Oise
- Département du Val d'Oise

L'Entente Oise Aisne est également habilitée, en dehors de ses compétences statutaires susmentionnées mais dans leur prolongement naturel, à exercer des activités accessoires dans les conditions suivantes :

- domaines d'intervention concernés :
  - gestion et entretien d'ouvrages hydrauliques,
  - problématiques de gestion des eaux ;
- nature des activités concernées : prestations d'ingénierie, d'assistance à maîtrise d'ouvrage et de mandat de maîtrise d'ouvrage prévues par les dispositions du livre IV de la 2ème partie de la partie législative du Code de la commande publique ;
- tiers bénéficiaires : toute personne morale de droit public ;
- périmètre d'intervention : périmètre du Syndicat mixte étendu aux communes membres des EPCI-FP membres de l'Entente Oise Aisne situées hors bassin versant.

Ces interventions seront effectuées dans le respect des règles de la commande publique et des dispositions budgétaires, comptables et fiscales applicables.

## **ARTICLE 7 : MODIFICATION DES STATUTS**

Les modifications statutaires sont décidées à la majorité des deux tiers des délégués présents ou représentés du Comité syndical. Elles sont actées par un arrêté préfectoral.

## **ARTICLE 8 : ADHESION NOUVELLE**

Le Comité syndical décide des nouvelles adhésions. Les nouvelles adhésions sont décidées à la majorité simple des délégués présents ou représentés du Comité syndical. Un arrêté préfectoral entérine l'adhésion.

### **Article 8.1 : dispositions applicables à toutes les structures**

L'Entente Oise-Aisne exerce une ou plusieurs compétences visées à l'article 6, dès lors que les structures adhérentes les lui ont transférées sur tout ou partie de leur territoire.

La compétence PI ne peut être exercée par l'Entente Oise Aisne que par transfert de compétence, à l'exclusion de la délégation de compétence.

La compétence GEMA peut être déléguée par une structure dès lors que l'Entente Oise Aisne bénéficie du transfert de la compétence PI sur ce territoire.

Les autres alinéas hors GEMAPI, facultatifs et partagés, peuvent être transférés par toute structure adhérente.



Le transfert des compétences entraîne le transfert de l'ensemble des biens, équipements et services publics nécessaires à leur exercice.

En outre, les contrats conclus antérieurement au transfert sont exécutés dans les conditions antérieures jusqu'à leur échéance, sauf accord contraire des parties. La substitution de personne morale aux contrats conclus par les collectivités n'entraîne aucun droit à résiliation ou à indemnisation pour le cocontractant. La collectivité qui transfère la compétence informe les cocontractants de cette substitution. Les modalités de financement desdits contrats font l'objet d'un conventionnement entre la structure adhérente et l'Entente Oise Aisne.

Pour adhérer, une structure approuve les statuts de l'Entente Oise-Aisne ; elle désigne ses représentants titulaire(s) et suppléant(s) ; elle transfère la (les) compétence(s) de son choix à l'Entente Oise-Aisne. Elle transfère a minima une compétence.

Une structure adhère à l'Entente Oise-Aisne pour l'ensemble de son territoire compris dans le bassin versant de l'Oise, conformément au périmètre défini à l'article 4 et la liste des communes annexée. Une restriction de ce territoire pour l'exercice d'une compétence n'est possible que si la structure adhérente a déjà transféré ladite compétence à une autre collectivité sur une partie de son territoire.

### **Article 8.2 : dispositions additionnelles pour les EPCI-FP et les syndicats mixtes dotés de la compétence PI**

Toute structure dotée de la compétence PI (soit EPCI-FP, soit syndicat mixte ayant reçu cette compétence par transfert) qui adhère à l'Entente Oise-Aisne, transfère a minima la compétence PI à l'Entente Oise-Aisne.

Cette compétence est donc **obligatoire** pour les structures dotées de la compétence PI.

Lors de l'adhésion de la structure EPCI-FP ou syndicat mixte doté de la compétence PI à l'Entente Oise-Aisne, les ouvrages hydrauliques ayant vocation à la lutte contre les inondations, et les systèmes d'endiguement classés sur son territoire, au sens du *Décret n°2015-526 du 12 mai 2015 relatif aux règles applicables aux ouvrages construits ou aménagés en vue de prévenir les inondations et aux règles de sûreté des ouvrages hydrauliques*, ou tout décret se substituant à celui-ci, font l'objet d'un inventaire.

Une convention entre la structure EPCI-FP ou syndicat mixte doté de la compétence PI et l'Entente Oise-Aisne recense le patrimoine dont la gestion est transférée à l'Entente Oise-Aisne, et son état.

En cas d'ajout ultérieur d'un ouvrage hydraulique existant ou d'un système d'endiguement existant, la convention est actualisée par voie d'avenant.

La convention et ses éventuels avenants précisent les modalités financières du transfert conformément à l'article 21.

### **Article 8.3 : dispositions additionnelles pour les départements**

L'Entente Oise Aisne entreprend a minima, pour le compte des départements, l'animation et la concertation dans le domaine de la gestion des milieux aquatiques dans un sous-bassin ou un groupement de sous-bassins, ou dans un système aquifère, correspondant à une unité hydrographique (cf. article 6), pour l'ensemble du territoire départemental compris dans le bassin versant de l'Oise, conformément au périmètre défini à l'article 4 et la liste des communes annexée.

Cette compétence est donc **obligatoire** pour les départements adhérents.

## **Article 8.4 : dispositions additionnelles pour les régions**

L'Entente Oise Aisne entreprend a minima, pour le compte des régions, l'animation et la concertation dans le domaine de la gestion des milieux aquatiques dans un sous-bassin ou un groupement de sous-bassins, ou dans un système aquifère, correspondant à une unité hydrographique (cf. article 6), pour l'ensemble de leur territoire régional compris dans le bassin versant de l'Oise, conformément au périmètre défini à l'article 4 et la liste des communes annexée.

Cette compétence est donc **obligatoire** pour les régions adhérentes.

## **ARTICLE 9 : RETRAIT**

### **Article 9.1 : retrait d'une compétence optionnelle**

Les compétences obligatoires et optionnelles sont précisées à l'article 6.

Toute structure membre peut retirer une compétence optionnelle sans se retirer de l'Entente Oise Aisne (elle conserve au moins une compétence dans l'Entente Oise Aisne). Ce retrait est décidé par délibération motivée de la collectivité membre. Elle informe l'Entente Oise Aisne de cette décision. L'Entente Oise Aisne prend alors une délibération de conformité et un arrêté préfectoral entérine le retrait de la compétence.

La structure membre qui retire une compétence verse à l'Entente Oise Aisne sa quote-part des restes à payer de l'ensemble des autorisations de programme relatives à cette compétence, votées à la date de son retrait. Cette quote-part est calculée pour chaque autorisation de programme au vu des adhésions au jour du vote de ladite autorisation de programme.

A la clôture de chaque autorisation de programme relative à cette compétence, un éventuel trop-perçu fait l'objet d'un remboursement de la part de l'Entente Oise Aisne.

Il est fait application des articles L5721-6-2 et L5211-25-1 du CGCT.

### **Article 9.2 : retrait d'une structure membre**

Toute structure membre peut solliciter son retrait de l'Entente Oise Aisne par délibération motivée. Le retrait est décidé par une délibération du Comité syndical à la majorité absolue des délégués présents ou représentés puis un arrêté préfectoral.

La structure qui se retire de l'Entente Oise Aisne verse sa quote-part des restes à payer de l'ensemble des autorisations de programme votées à la date de son retrait et relatives aux compétences qu'elle avait transférées à l'Entente Oise Aisne. Cette quote-part est calculée pour chaque autorisation de programme au vu des adhésions au jour du vote de ladite autorisation de programme.

A la clôture de chaque autorisation de programme, un éventuel trop-perçu fait l'objet d'un remboursement de la part de l'Entente Oise Aisne.

Il est fait application des articles L5721-6-2 et L5211-25-1 du CGCT.

## **ARTICLE 10 : DISSOLUTION**

Il est fait application des articles L5721-7 et L5721-7-1 du CGCT.

## **TITRE II – GOUVERNANCE**

### **ARTICLE 11 : L'ORGANISATION**

L'Entente Oise–Aisne est dotée :

- d'un Comité syndical,
- de commissions hydrographiques,
- d'un Bureau,
- d'un exécutif : le Président,
- de deux vice-présidents,
- d'un Comité consultatif.

Le Comité syndical établit son règlement intérieur. Ce document précise les modalités de fonctionnement des organes délibérants et consultatifs de l'Entente Oise–Aisne.

### **ARTICLE 12 : LE COMITE SYNDICAL**

#### **Article 12.1 : composition**

L'Entente Oise–Aisne est administrée par un comité syndical composé de :

- un délégué titulaire et un délégué suppléant par EPCI–FP adhérent ;
- cinq délégués titulaires et cinq délégués suppléants par département adhérent.

Les délégués sont désignés parmi leurs membres par leur assemblée délibérante.

Un délégué ne peut être désigné que par une seule structure.

#### **Article 12.2 : représentation**

Un délégué titulaire empêché est représenté par un délégué suppléant de la même structure.

Un délégué titulaire empêché qui ne peut mobiliser de délégué suppléant, peut donner un pouvoir de vote à un délégué titulaire d'une structure qui a transféré la même compétence que la structure qu'il représente.

Un délégué ne peut recevoir qu'un seul pouvoir.

#### **Article 12.3 : quorum**

Pour pouvoir valablement délibérer, le Comité syndical doit rassembler au moins un tiers des délégués titulaires ou suppléants (quorum à un tiers au sens large).

En l'absence de quorum, le Comité syndical se tient suite à une seconde convocation avec le même ordre du jour, dans un délai maximum de quinze jours sans condition de quorum.

#### **Article 12.4 : attributions**

Le Comité syndical délibère sur toutes les affaires de la compétence de l'Entente Oise–Aisne et notamment :

- le débat d'orientation budgétaire,

- la sollicitation de déclarations d'intérêt général,
- le vote du budget,
- les programmes d'actions dont ceux issus des propositions des commissions hydrographiques (cf. article 13.3),
- le compte administratif du Président, ordonnateur du syndicat mixte,
- le compte de gestion du Payeur Départemental, comptable du syndicat mixte,
- la création ou la suppression des postes,
- l'acceptation de dons et legs,
- Les conventions conclues avec l'Union européenne, l'Etat et ses établissements publics, les collectivités et leurs groupements relatives à la réalisation de programmes pluriannuels.

Lors d'un vote, autre qu'à bulletins secrets, en cas d'égalité de voix, la voix du Président est prépondérante.

Le Comité syndical peut déléguer certaines de ses attributions au Bureau ou au Président, à l'exception des modifications statutaires, des adhésions nouvelles, des retraits, du débat d'orientations budgétaires, du vote du budget et des comptes du Président.

Tous les délégués titulaires ou représentés prennent part au vote pour l'élection du président et des membres du Bureau, le vote du budget, l'approbation du compte administratif et les décisions relatives aux modifications des conditions initiales de composition, de fonctionnement et de durée du syndicat.

Tous les délégués titulaires ou représentés prennent part au vote pour les affaires présentant un intérêt commun à toutes les structures. Dans le cas contraire, ne prennent part au vote que les délégués représentant les structures ayant transféré ou délégué la compétence (telle que définie à l'article 6) relative à l'affaire mise en délibération.

Le Comité syndical se réunit au moins deux fois par an.

Le Comité syndical se réunit dans un lieu accessible au public dans le bassin versant de l'Oise.

## **ARTICLE 13 : LES COMMISSIONS HYDROGRAPHIQUES**

### **Article 13.1 : composition**

Le bassin versant de l'Oise est subdivisé en 15 unités hydrographiques : Oise confluence, Oise Esches, Nonette, Automne, Thérain, Brèche, Oise Aronde, Oise moyenne, Oise amont, Serre, Ailette, Aisne aval, Aisne Vesle Suipe, Aisne moyenne et Aisne amont.

Il est créé une commission hydrographique pour chaque unité hydrographique dès lors qu'au moins un EPCI-FP ou un syndicat mixte a transféré la compétence PI à l'Entente Oise-Aisne sur une partie de cette unité hydrographique.

Chaque commission hydrographique créée est composée des délégués du Comité syndical de chaque structure territorialement concernée, en tout ou partie, par l'unité hydrographique.

### **Article 13.2 : présidence**

Le Président de chaque commission hydrographique est élu par les seuls délégués titulaires ou suppléants qui la composent. Un président de commission hydrographique est obligatoirement un délégué titulaire du Comité syndical. Cette élection a lieu en Comité syndical, conformément aux modalités décrites à l'article 17.

### **Article 13.3 : attributions**

Avec l'appui des services de l'Entente Oise Aisne, les commissions hydrographiques procèdent au diagnostic du territoire, examinent les actions mises en œuvre, proposent au Bureau les programmes d'actions et leur programmation pluriannuelle technique et financière.

### **Article 13.4 : organisation**

Les commissions hydrographiques se réunissent au moins une fois par an. Les représentants des collectivités et leurs groupements de ce périmètre, compétents sur le grand cycle de l'eau (notamment les syndicats de rivières et de bassins et les CLE des SAGE), les représentants des services de l'Etat compétents (DDT, DREAL, Délégation de bassin, Service de prévision des crues), les représentants des établissements publics de l'Etat compétents (Agence de l'eau, Agence française pour la biodiversité) et les ASA sont associés à titre consultatif.

Le Président de la Commission hydrographique peut associer ponctuellement et à titre consultatif des représentants d'autres structures ou des experts.

## **ARTICLE 14 : LE BUREAU**

### **Article 14.1 : composition**

La composition du Bureau est paritaire, sous réserve d'un nombre de délégués suffisants, entre :

- les délégués représentant les EPCI-FP et les syndicats mixtes d'une part,
- les délégués représentant les départements et les régions d'autre part.

Le Bureau est composé :

- du Président et des deux vice-présidents,
- de l'ensemble des présidents de commissions hydrographiques,
- de délégués titulaires du Comité syndical dont le nombre permet d'assurer la parité (délégués « paritaires »).

Le Bureau comprend au moins six membres.

### **Article 14.2 : représentation**

Un délégué du Bureau empêché peut donner un pouvoir de vote écrit à tout autre délégué du Bureau.

Un délégué du Bureau ne peut recevoir qu'un seul pouvoir.

### **Article 14.3 : quorum**

Pour pouvoir valablement délibérer, le Bureau doit rassembler au moins un tiers des délégués (quorum à un tiers au sens large).

En l'absence de quorum, le Bureau se tient suite à une seconde convocation avec le même ordre du jour, dans un délai maximum de quinze jours sans condition de quorum.

### **Article 14.4 : attributions**

Le Bureau prépare les sessions du Comité syndical. Il examine les programmes d'actions et les programmations pluriannuelles techniques et financières proposés par les commissions hydrographiques. Il délibère sur toutes les affaires pour lesquelles il a reçu délégation du Comité syndical.

Lors d'un vote, en cas d'égalité de voix, la voix du Président est prépondérante.

Tous les délégués prennent part au vote pour les affaires présentant un intérêt commun à toutes les structures ; dans le cas contraire, ne prennent part au vote que les délégués représentant les structures ayant transféré ou délégué la compétence (telle que définie à l'article 6) relative à l'affaire mise en délibération.

Le Bureau se réunit au moins deux fois par an.

Le Bureau se réunit dans un lieu public dans le bassin versant de l'Oise.

### **ARTICLE 15 : LE PRÉSIDENT**

Le Président est l'organe exécutif de l'établissement public.

Il est élu par le Comité syndical sous réserve qu'au moins un tiers des délégués soient présents (quorum à un tiers au sens large). Son mandat prend fin en même temps que son mandat local.

Il convoque et préside le Comité syndical et le Bureau.

Il prépare et exécute les délibérations du Comité syndical et du Bureau.

Il est l'ordonnateur des dépenses et il prescrit l'exécution des recettes.

Il signe les marchés publics, les contrats de services publics ou tout autre contrat passé par l'établissement public.

Il signe toutes les pièces relatives au fonctionnement de l'établissement public.

Il représente l'établissement public pour ester en justice et dans tous les actes de la vie civile.

Il est le seul chargé de l'administration. Il peut déléguer, sous sa surveillance et sa responsabilité, l'exercice d'une partie de ses compétences aux vice-présidents et en l'absence ou en cas d'empêchement de ces derniers, à d'autres membres du Comité syndical. Ces délégations subsistent tant qu'elles ne sont pas rapportées.

Il est le chef des services. Il peut sous sa surveillance et sa responsabilité donner délégation de signature en toute matière aux responsables desdits services.

## **ARTICLE 16 : LES VICE-PRESIDENTS**

Le Premier vice-président et le Deuxième vice-président sont élus par le Comité syndical. Le Premier vice-président et à défaut le Deuxième vice-président représentent le Président en cas d'absence ou d'empêchement de celui-ci.

En cas de vacance (démission, maladie, décès) du Président, le Premier vice-président assure la présidence de l'établissement public conformément à l'article 15, jusqu'à la prochaine session du Comité syndical ; lors de celle-ci, il est procédé à l'élection d'un nouveau président. Il est fait application de l'article 17.

Pendant cette période, en cas de vacance de Premier vice-président, le Deuxième vice-président assure la présidence de l'établissement public conformément à l'article 15, jusqu'à la prochaine session du Comité syndical ; lors de celle-ci, il est procédé à l'élection d'un nouveau président et d'un nouveau premier vice-président. Il est fait application de l'article 17.

## **ARTICLE 17 : ELECTIONS**

### **Article 17.1 : élection de première installation**

A l'installation du Comité syndical lors de la première application des présents statuts, il est fait application des dispositions transitoires citées à l'article 24 ; il est procédé aux différentes élections comme suit, sous réserve qu'au moins un tiers des délégués soient présents (quorum à un tiers au sens large) :

#### **17.1.1 : élection du Président**

L'élection est présidée par le doyen d'âge, le délégué le plus jeune fait office de secrétaire.

Le Président est obligatoirement un délégué titulaire.

Le doyen invite les candidats à se déclarer, puis à présenter le programme. L'ordre de passage est alphabétique.

Tous les délégués présents, titulaires ou suppléants, participent à l'élection. L'élection a lieu à bulletins secrets.

Le président est élu à la majorité absolue. Si cette élection n'est pas acquise après les deux premiers tours de scrutin, il est procédé à un troisième tour de scrutin et l'élection a alors lieu à la majorité relative. En cas d'égalité des voix, l'élection est acquise au bénéfice de l'âge.

En l'absence de quorum le jour de l'élection, le doyen constate l'impossibilité de procéder et le Comité syndical se tient suite à une seconde convocation, dans un délai maximum de quinze jours sans condition de quorum.

#### **17.1.2 : élection des vice-présidents**

Sous la présidence du Président, le délégué le plus jeune faisant office de secrétaire, il est procédé à l'élection du Premier vice-président.

Le Premier vice-président est obligatoirement un délégué titulaire.

Tous les délégués présents, titulaires ou suppléants, participent à l'élection. L'élection a lieu à bulletins secrets ; sur proposition du Président et si aucun délégué ne s'y oppose, l'élection peut être réalisée à main levée.

Le Premier vice-président est élu à la majorité absolue. Si cette élection n'est pas acquise après les deux premiers tours de scrutin, il est procédé à un troisième tour de scrutin et l'élection a alors lieu à la majorité relative. En cas d'égalité des voix, l'élection est acquise au bénéfice de l'âge.

Il est ensuite procédé à l'élection du Deuxième vice-président selon les mêmes modalités. Le Deuxième vice-président est obligatoirement un délégué titulaire.

### **17.1.3 : élection des présidents de commissions hydrographiques**

Sous la présidence du Président du Comité syndical, le délégué le plus jeune faisant office de secrétaire, il est procédé à l'élection de chaque président de commission hydrographique.

Le Président et les vice-présidents du Comité syndical peuvent présider une commission hydrographique.

Les présidents de commissions hydrographiques sont obligatoirement des délégués titulaires du Comité syndical. Ils ne peuvent présider qu'une seule commission hydrographique.

Seuls les délégués titulaires ou suppléants du Comité syndical représentant chaque structure territorialement concernée, en tout ou partie, par l'unité hydrographique, participent à l'élection.

L'élection a lieu à bulletins secrets ; sur proposition du Président du Comité syndical et si aucun délégué appelé à prendre part au vote ne s'y oppose, l'élection peut être réalisée à main levée.

Chaque président de commission hydrographique est élu à la majorité absolue. Si cette élection n'est pas acquise après les deux premiers tours de scrutin, il est procédé à un troisième tour de scrutin et l'élection a alors lieu à la majorité relative. En cas d'égalité des voix, l'élection est acquise au bénéfice de l'âge.

### **17.1.4 : élection du Bureau ; élection des délégués paritaires**

Le Président, les vice-présidents du Comité syndical et les présidents de commissions hydrographiques sont membres du Bureau.

Sous la présidence du Président du Comité syndical, le délégué le plus jeune faisant office de secrétaire, il est procédé à l'élection de membres supplémentaires du Bureau, dits « délégués paritaires », de sorte que sa composition soit paritaire, sous réserve d'un nombre de délégués suffisants, entre :

- les délégués représentant les EPCI-FP et les syndicats mixtes d'une part,
- les délégués représentant les départements et les régions d'autre part.

Le Bureau comprend au moins six membres.

Les délégués paritaires sont obligatoirement des délégués titulaires du Comité syndical.

Si le(s) délégué(s) paritaire(s) à élire représente(nt) les EPCI-FP et les syndicats mixtes, seuls les délégués titulaires ou suppléants représentant les EPCI-FP et les syndicats mixtes participent au vote.

Si le(s) délégué(s) paritaire(s) à élire représente(nt) les départements et les régions, seuls les délégués titulaires ou suppléants représentant les départements et les régions participent au vote.

L'élection a lieu à bulletins secrets ; sur proposition du Président et si aucun délégué appelé à prendre part au vote ne s'y oppose, l'élection peut être réalisée à main levée.



Chaque délégué paritaire est élu à la majorité absolue. Si cette élection n'est pas acquise après les deux premiers tours de scrutin, il est procédé à un troisième tour de scrutin et l'élection a alors lieu à la majorité relative. En cas d'égalité des voix, l'élection est acquise au bénéfice de l'âge.

### **Article 17.2 : durée des mandats ; élections ultérieures**

Le mandat du Président du Comité syndical prend fin en même temps que son mandat local.

Le mandat de chaque vice-président du Comité syndical prend fin en même temps que son mandat local et en même temps que le mandat local du Président.

Le mandat de chaque président de commission hydrographique prend fin en même temps que son mandat local.

Le mandat de chaque délégué paritaire prend fin en même temps que son mandat local.

Dans le but de maintenir le principe de parité prévu à l'article 14.1, tous les mandats des délégués paritaires prennent fin dans les situations suivantes :

- en même temps que le mandat local du Président du Comité syndical,
- en même temps que le mandat local de chaque Vice-président du Comité syndical,
- en même temps que le mandat local de chaque président de commission hydrographique,
- en même temps que l'élection d'un nouveau président de commission hydrographique du fait d'une nouvelle adhésion.

Il est procédé, en tant que de besoin, aux élections conformément aux modalités décrites aux articles 17.1.1 à 17.1.4.

### **ARTICLE 18 : LE COMITE CONSULTATIF**

Un Comité consultatif est rassemblé au moins une fois par an à l'invitation du Président du Comité syndical. Il comprend, dans le périmètre du bassin versant de l'Oise :

- les délégués du Comité syndical,
- les présidents des structures adhérentes,
- les présidents des conseils régionaux et des conseils départementaux non adhérents ;
- les présidents des collectivités et leurs groupements compétents sur le grand cycle de l'eau (notamment les syndicats de rivières et de bassins et les CLE des SAGE),
- les représentants des parcs naturels régionaux,
- les préfets de régions, de départements, les sous-préfets,
- les représentants des services de l'Etat compétents (DDT, DREAL, Délégation de bassin, Service de prévision des crues, SIDPC, police de l'eau),
- les représentants des établissements publics de l'Etat compétents (Agence de l'eau, Agence française pour la biodiversité, Voies navigables de France),
- les représentants des SDIS,
- les représentants des porteurs de SCOT,

- les représentants des chambres d'agriculture, des chambres de commerce et d'industrie, des chambres des métiers et de l'artisanat,
- les représentants des agences d'urbanisme,
- les représentants des conservatoires d'espaces naturels,
- les représentants des fédérations de pêche et de protection du milieu aquatique, les représentants des fédérations des chasseurs,
- les représentants d'associations de sinistrés des inondations, d'associations agréées de protection de la nature,
- les représentants de toutes structures jugées pertinentes,
- des experts.

Le Comité consultatif dresse un bilan des actions passées, en cours et à venir sur l'ensemble des domaines de compétence de l'Entente Oise–Aisne. Il évoque les enjeux pour le territoire, les grands projets et les actions et moyens afférents. Il tient débat sur l'ensemble de ces problématiques.

Les débats et les propositions du Comité consultatif sont portées à la connaissance du Comité syndical.

## **TITRE III – FINANCES**

### **ARTICLE 19 : LES RECETTES DE LA COLLECTIVITE**

Les recettes de l'Entente Oise–Aisne comprennent :

- les participations statutaires de ses membres,
- les participations des collectivités non membres ayant conventionné avec l'Entente Oise–Aisne,
- les produits de l'activité de l'établissement public,
- les subventions, concours et participations qui lui sont accordés,
- le produit des emprunts,
- les dons et legs,
- les revenus des biens meubles et immeubles,
- les redevances domaniales,
- les autres recettes prévues par les lois en vigueur.

### **ARTICLE 20 : LES DEPENSES DE LA COLLECTIVITE**

Les dépenses de l'Entente Oise–Aisne comprennent :

- les dépenses d'administration et de fonctionnement,
- les dépenses de réalisation sous maîtrise d'ouvrage des opérations, des aménagements, d'acquisitions foncières et d'indemnisations,

- les investissements,
- les charges d'emprunts,
- les subventions et concours attribués,
- toutes les dépenses correspondant à l'objet social.

## **ARTICLE 21 : LES PARTICIPATIONS STATUTAIRES DES MEMBRES**

1. Les structures membres apportent **une participation statutaire** pour chaque compétence qu'elles ont transférées ou déléguées au sein de l'article 6. Une participation statutaire relative à une compétence recouvre :

- une quote-part de **la charge de l'activité courante**,
- ET
- une quote-part de **la charge relative à ladite compétence**.

2. La **participation statutaire** relative à une compétence est mutualisée entre les membres qui l'ont choisie, soit à l'échelle du bassin versant de l'Oise, soit à l'échelle de chaque unité hydrographique. La quote-part de chaque membre est calculée en fonction du nombre d'habitants dans le périmètre territorialement concerné et éventuellement de la superficie du territoire dans le périmètre territorialement concerné, comme suit.

compétence cf. article 6	critère	échelle de mutualisation
gestion des milieux aquatiques (GEMA)	population	unité hydro.
prévention des inondations (PI)	population	bassin versant de l'Oise
maîtrise des eaux de ruissellement ou la lutte contre l'érosion des sols	50% population + 50% surface	bassin versant de l'Oise
animation et concertation dans le domaine de la gestion des milieux aquatiques dans un sous-bassin ou un groupement de sous-bassins, ou dans un système aquifère, correspondant à une unité hydrographique	50% population + 50% surface	bassin versant de l'Oise

La population est appréciée au vu des données INSEE (population municipale sans double-compte) actualisées au moins tous les trois ans. Les communes concernées sont annexées aux présents statuts (périmètre de compétence de l'EPTB). La population retenue pour les communes périphériques résulte d'un pourcentage de la population communale totale calculé à partir de la répartition des superficies urbanisées entre les bassins hydrographiques.

La participation statutaire annuelle d'une structure membre ne peut être inférieure à 1000 €.

Le cas échéant, une participation additionnelle est perçue au titre de la compétence PI lorsque le transfert de la gestion d'ouvrages hydrauliques et de systèmes d'endiguement est accompagné d'une mise à niveau comme suit :

— en l'absence d'étude de danger conforme à la réglementation, l'Entente Oise Aisne réalise cette étude et en assure l'autofinancement.

— les travaux prescrits à court ou moyen terme (à une échéance strictement inférieure à 5 ans) par l'étude de danger sont réalisés par l'Entente Oise-Aisne moyennant une participation financière additionnelle de la structure EPCI-FP ou syndicat mixte doté de la compétence PI au Budget de l'Entente Oise-Aisne couvrant l'intégralité de l'autofinancement. Cette participation financière additionnelle est obligatoire.

En cas d'ajout ultérieur d'un ouvrage hydraulique existant ou d'un système d'endiguement existant, il est fait application de ces mêmes modalités.

En outre, les contrats conclus antérieurement au transfert par les structures sont exécutés dans les conditions antérieures jusqu'à leur échéance, sauf accord contraire des parties (cf. article 8.1). Les modalités de financement desdits contrats font l'objet d'un conventionnement entre la structure adhérente et l'Entente Oise Aisne qui précise le montant et les modalités de participations additionnelles.

En cas d'adhésion d'une structure en cours d'année, celle-ci apporte une participation statutaire calculée selon les modalités ci-dessus, et :

- si la délibération de ladite structure est votée au premier semestre, la participation est égale à 100% du montant résultant des modalités ci-dessus ;
- si la délibération de ladite structure est votée au second semestre, la participation est égale à 50% du montant résultant des modalités ci-dessus.

Cette participation est intégrée au Budget de l'Entente Oise-Aisne à l'occasion d'une Décision modificative.

**3. L'activité courante** comprend, tant en fonctionnement qu'en investissement :

- le fonctionnement des services,
- le fonctionnement de l'établissement,
- les études de portée générale,
- les études relevant de l'alinéa 12°, notamment les études relatives aux SAGE,
- les investissements de portée générale, notamment les travaux sur le patrimoine de l'Entente Oise Aisne.

**La charge de l'activité courante**, incluse dans les participations statutaires, est répartie entre les membres et les compétences comme suit :

	EPCI-FP	syndicat mixte	Département 02,08,51,55,60,95	Département 59,76,77,78,80	Région
PI	1 unité de charge	2 unités de charge	N/A	N/A	N/A
GEMA	0,2 unité de charge	0,4 unité de charge	N/A	N/A	N/A
ruissellement	0,2 unité de charge	0,4 unité de charge	1 unité de charge	0,2 unité de charge	2 unités de charge
animation	0,4 unité de charge	0,8 unité de charge	2 unités de charge	0,4 unité de charge	2 unités de charge

Il s'ensuit un nombre d'unités de charge et une quote-part pour chacune des compétences exercées.

La quote-part des charges de l'activité courante relative aux compétences GEMA et PI est réputée correspondre aux charges de fonctionnement et d'investissement résultant de l'exercice de la compétence GEMAPI.

La quote-part des charges de l'activité courante relative aux autres compétences est réputée correspondre aux charges de fonctionnement et d'investissement résultant de l'exercice des compétences hors GEMAPI.

**4.** Le Président de l'Entente Oise–Aisne tient, sous sa responsabilité, une comptabilité analytique des actions, tant en fonctionnement qu'en investissement, et tant en dépenses qu'en recettes, relatives à chaque **compétence** définie à l'article 6, à l'exclusion de l'activité courante.

Pour certaines compétences, la comptabilité analytique est détaillée pour chaque unité hydrographique.

**5.** Chaque participation départementale ne peut excéder le montant adopté pour le budget primitif de l'exercice 2017.

Chaque participation départementale au titre de la compétence d'animation et concertation ne peut excéder le montant adopté pour le budget primitif de l'exercice 2020.

Ces deux plafonds sont actualisés de l'inflation à partir de l'exercice 2022.

## **ARTICLE 22 : COMPTABLE**

Le comptable de l'Entente Oise–Aisne est le Payeur du Département de l'Aisne.

## **ANNEXES**

### **ANNEXE 1 : SUPERFICIES DEPARTEMENTALES**

Les superficies départementales dans le bassin versant de l'Oise sont :

Aisne	5 116,29 km <sup>2</sup>	Seine-Maritime	31,37 km <sup>2</sup>
Ardennes	2 692,37 km <sup>2</sup>	Seine-et-Marne	33,83 km <sup>2</sup>
Marne	2 917,51 km <sup>2</sup>	Somme	11,71 km <sup>2</sup>
Meuse	1 020,06 km <sup>2</sup>	Val d'Oise	655,14 km <sup>2</sup>
Nord	24,09 km <sup>2</sup>	Yvelines	14,96 km <sup>2</sup>
Oise	4 349,77 km <sup>2</sup>		

### **ANNEXE 2 : CARTE DU BASSIN VERSANT DE L'OISE**



### **ANNEXE 3 : COMMUNES DU PERIMETRE DU BASSIN VERSANT DE L'OISE**

Sauf mention contraire, le périmètre englobe la totalité de la commune. Les pourcentages indiqués concernent les communes périphériques et la quote-part de la population dans le bassin versant de l'Oise.

Les EPCI-FP sont cités à titre indicatif au vu de la situation courante. La répartition entre commissions hydrographiques est indicative.

## **Communes de la Commission hydrographique Oise confluence**

### **Communauté urbaine Grand Paris Seine et Oise (78) :**

Andrésy (20%), Chanteloup-les-Vignes (0%), Conflans-Sainte-Honorine (90%), Triel-sur-Seine (10%), Vaux-sur-Seine (0%).

### **Communauté d'agglomération de Cergy-Pontoise (95 et 78) :**

Boisemont (40%), Cergy, Courdimanche (80%), Eragny-sur-Oise, Jouy-le-Moutier, Maurecourt, Neuville-sur-Oise, Osny, Pontoise, Puiseux-Pontoise, Saint-Ouen-l'Aumône, Vauréal.

### **Communauté d'agglomération Val Parisis (95) :**

Beauchamp, Bessancourt, Corneilles-en-Parisis (0%), Franconville (10%), Frépillon, Herblay (60%), Le Plessis-Bouchard (0%), Montigny-lès-Corneilles (20%), Pierrelaye, Saint-Leu-la-Forêt (0%), Taverny.

### **Communauté d'agglomération Roissy-Pays-de-France (95 et 77) :**

Fosses, Le Mesnil-Aubry (0%), Longperrier (0%), Marly-la-Ville (100%), Moussy-le-Neuf (20%), Puiseux-en-France (0%), Saint-Mard (0%), Saint-Witz (50%), Survilliers, Villeron (0%).

### **Communauté d'agglomération Plaine vallée (95) :**

Attainville (0%), Bouffémont, Saint-Prix (0%).

### **Communauté de communes Vexin centre (95) :**

Ableiges, Aavernes (0%), Boissy-l'Aillierie, Bréançon, Brignancourt, Chars, Cléry-en-Vexin (90%), Commeny, Corneilles-en-Vexin, Courcelles-sur-Viosne, Frémécourt, Gouzangrez, Grisy-les-Plâtres, Guiry-en-Vexin (0%), Haravilliers, Le Bellay-en-Vexin (100%), Le Heaulme, Le Perchay, Longuesse (0%), Marines, Montgeroult, Moussy, Neuilly-en-Vexin, Nucourt (0%), Sagy (0%), Santeuil, Théméricourt (0%), Theuville, Us, Vigny (0%).

### **Communauté de communes Sausseron impressionnistes (95) :**

Arronville, Auvers-sur-Oise, Berville (100%), Butry-sur-Oise, Ennery, Epiais-Rhus, Frouville, Génicourt, Hédouville, Hérouville, Labbeville, Livilliers, Menouville, Nesles-la-Vallée, Vallangoujard, Valmondois.

### **Communauté de communes Carnelle-Pays-de-France (95) :**

Baillet-en-France (0%), Bellefontaine (100%), Belloy-en-France, Chatenay-en-France (50%), Chaumontel, Epinay-Champlâtreux, Jagny-sous-Bois (100%), Lassy, Le Plessis-Luzarches, Luzarches, Maffliers (100%), Mareil-en-France (0%), Montsout (0%), Saint-Martin-du-Tertre, Seugy, Viarmes, Villaines-sous-Bois (10%), Villiers-le-Sec.

### **Communauté de communes de la vallée de l'Oise et des trois forêts (95) :**

Béthemont-la-Forêt, Chauvry, L'Isle Adam, Mériel, Méry-sur-Oise, Nerville-la-forêt, Parmain, Presles, Villiers-Adam.

### **Communauté de communes du Vexin-Thelle (60) :**

Boubiers (30%), Bouconvillers (100%), Hadancourt-le-Haut-Clocher (100%), Lavilletertre, Liancourt-Saint-Pierre (0%), Lierville (100%), Monneville (80%), Serans (0%), Tourly (0%).

### **Communauté de communes de l'Aire cantilienne (60) :**

Coye-la-Fôret, La-Chapelle-en-Serval, Lamorlaye, Plailly, Mortefontaine, Orry-la-Ville.

### **Communauté de communes Senlis sud Oise (60) :**

Fontaine-Chaalis, Pontarmé, Thiers-sur-Thève.

### **Communauté de communes du haut Val d'Oise (95) :**

Champagne-sur-Oise, Mours, Nointel.

### **Communauté de communes Plaines et monts de France (77) :**

Marchémoret (30%), Montgé-en-Goële (0%).

**Communauté de communes du Pays de Valois (60) :**

Ver-sur-Launette.

**Communauté de communes des Sablons (60) :**

Chavençon.

**Communes de la Commission hydrographique Oise Esches**

**Communauté d'agglomération Creil sud Oise (60) :**

Saint-Leu-d'Esserent, Saint-Maximin, Thiverny.

**Communauté de communes des Sablons (60) :**

Amblainville (100%), Andeville, Bornel, Corbeil-Cerf, Esches, Hénonville (0%), La Drenne (90%), Les Hauts-Talican (0%), Lormaison, Méru, Neuville-Bosc (0%), Saint-Crépin-Ibouvillers (0%), Villeneuve-les-Sablons (30%).

**Communauté de communes Thelloise (60) :**

Belle-Eglise, Blaincourt-lès-Précy, Boran-sur-Oise, Chambly, Crouy-en-Thelle, Dieudonné, Ercuis, Fresnoy-en-Thelle, Laboissière-en-Thelle, Lachapelle-Saint-Pierre, Le Coudray-sur-Thelle, Le Mesnil-en-Thelle, Morangles, Mortefontaine-en-Thelles, Neuilly-en-Thelle, Novillers, Précy-sur-Oise, Puiseux-le-Hauberger, Sainte-Geneviève, Villers-sous-Saint-Leu.

**Communauté de communes du haut Val d'Oise (95) :**

Beaumont-sur-Oise, Bernes-sur-Oise, Bruyères-sur-Oise, Noisy-sur-Oise, Ronquerolles, Persan.

**Communauté de communes Carnelle-Pays-de-France (95) :**

Asnières-sur-Oise.

**Communes de la Commission hydrographique Thérain**

**Communauté d'agglomération du Beauvaisis (60) :**

Allonne, Auchy-la-Montagne, Auneuil (100%), Auteuil (100%), Aux Marais, Bailleul-sur-Thérain, Beauvais, Berneuil-en-Bray, Bonlier, Bresles, Crèvecœur-le-Grand (0%), Fontaine-Saint-Lucien, Fouquénies, Fouquerolles, Frocourt, Goincourt, Guignecourt, Herchies, Hermes, Juvignies, La Rue-Saint-Pierre, Lafraye, Laversines, Le Fay-Saint-Quentin, Le Mont-Saint-Adrien, Luchy, Maisoncelle-Saint-Pierre, Maulers, Milly-sur-Thérain, Nivillers, Muidorge, Pierrefitte-en-Beauvaisis, Rainvillers, Rémérangles, Rochy-Condé, Rotangy (100%), Saint-Germain-la-Poterie, Saint-Léger-en-Bray, Saint-Martin-le-Nœud, Saint-Paul, Savignies, Therdonne, Tillé, Troissereux, Velennes, Verderel-lès-Sauqueuse, Warluis.

**Communauté d'agglomération Creil sud Oise (60) :**

Cramoisy, Maysel, Montataire, Rousseloy, Saint-Vaast-lès-Mello.

**Communauté de communes de la Picardie verte (60) :**

Achy, Bazancourt (0%), Blargies (20%), Blicourt, Bonnières, Bouvresse, Briot (100%), Brombos (100%), Broquiers (100%), Buicourt (100%), Campeaux, Canny-sur-Thérain, Crillon, Ernemont-Boutavent, Escames (100%), Feuquières (100%), Fontaine-Lavaganne, Fontenay-Torcy (100%), Formerie (100%), Gaudechart (100%), Gerberoy, Glatigny, Grémévillers, Grez (0%), Halloy (0%), Hamel (0%), Hannaches (30%), Hanvoile, Haucourt, Hautbos, Haute-Epine, Hécourt (0%), Héricourt-sur-Thérain, La Neuville-sur-Oudeuil, La Neuville-Vault, Lachapelle-sous-Gerberoy, Lihus (70%), Loueuse, Marseille-en-Beauvaisis, Martincourt, Moliens (80%), Monceaux-L'Abbaye, Morvillers, Mureaumont, Omécourt, Oudeuil, Pisseleu, Prévillers (80%), Rothois, Roy-Boissy, Saint-Arnoult, Saint-Denis-court, Saint-Maur, Saint-Omer-en-Chaussée, Saint-Quentin-des-Prés (100%), Saint-Samson-la-Poterie, Sarcus (0%), Senantes (40%), Songeons, Sully (0%), Thérines, Thieuloy-Saint-Antoine (100%), Villers-sur-Bonnières, Villers-Vermont (100%), Vrocourt, Wambez.



**Communauté de communes du Pays de Bray (60) :**

Blacourt, Cuigy-en-Bray (100%), Espaubourg, Hodenc-en-Bray, Lachapelle-aux-pots, Lalandelle (0%), Le Coudray-Saint-Germer (25%), Le Vauroux, Lhéraule, Ons-en-Bray (100%), Saint-Aubin-en-Bray, Saint-Germer-de-Fly (20%), Villebray, Villers-Saint-Barthélemy.

**Communauté de communes Thelloise (60) :**

Abbécourt, Angy, Balagny-sur-Thérain, Berthecourt, Cauvigny, Cires-lès-Mello, Foulangues, Hodenc-l'Evêque, Hondainville, Mello, Montreuil-sur-Thérain, Mouchy-le-Châtel, Noailles, Ponchon, Saint-Félix, Silly-Tillard, Thury-sous-Clermont, Ully-Saint-Georges, Villers-Saint-Sépulcre, Heilles, Saint-Sulpice.

**Communauté de communes des quatre rivières (76) :**

Doudeauville (0%), Gancourt-Saint-Etienne (0%), Gaillfontaine (0%), Grumesnil (100%), Haucourt (100%), Haussez (30%), Saint-Michel-d'Halescourt (0%).

**Communauté de communes de l'Oise Picarde (60) :**

Abbeville-Saint-Lucien, Oroër, Rotangy (100%).

**Communauté de communes du Pays du Clermontois (60) :**

Ansacq, Bury, Mouy.

**Communauté de communes interrégionale Aumale-Blangy-sur-Bresle (76 et 80) :**

Criquières (10%).

**Communes de la Commission hydrographique Brèche****Communauté d'agglomération du Beauvaisis (60) :**

Francastel (80%), La Neuville-en-Hez, Lachaussée-du-Bois-d'Ecu, Litz, Haudivillers.

**Communauté d'agglomération Creil sud Oise (60) :**

Creil, Nogent-sur-Oise, Villers-Saint-Paul.

**Communauté de communes du Plateau Picard (60) :**

Airion, Avrechy, Brunvillers-la-Motte (100%), Bulles, Catillon-Fumechon, Cuignières, Erquinvillers, Essuilles, Fournival, Gannes (0%), Le-Mesnil-sur-Bulles, Nourard-le-Franc, Plainval (100%), Le Plessier-sur-Bulles, Le Plessier-sur-Saint-Just, Quinquempoix (100%), Saint-Rémy-en-l'Eau, Saint-Just-en-Chaussée, Valescourt, Wavignies.

**Communauté de communes du Pays du Clermontois (60) :**

Agnetz, Breuil-le-Sec, Breuil-le-Vert, Cambronne-lès-Clermont, Catenoy, Clermont, Erquery, Etouy, Fitz-James, Fouilleuse, Lamécourt, Maimbeville, Neuilly-sous-Clermont, Nointel, Rémécourt, Saint-Aubin-sous-Erquery.

**Communauté de communes de l'Oise Picarde (60) :**

Ansauvillers (70%), Bucamps, Campremy (10%), Froissy (70%), La Neuville-Saint-Pierre, Montreuil-sur-Brèche, Noiremont, Noyers-Saint-Martin (100%), Le Quesnel-Aubry, Reuil-sur-Brèche, Thieux (100%).

**Communauté de communes du Liancourtois vallée dorée (60) :**

Bailleval, Cauffry, Laigneville, Liancourt, Mogneville, Monchy-Saint-Eloi, Rantigny.

**Communes de la Commission hydrographique Nonette****Communauté d'agglomération Roissy-Pays-de-France (95 et 77) :**

Dammartin-en-Goële (80%), Othis (100%), Rouvres (100%).

**Communauté de communes du Pays de Valois (60) :**

Baron, Boissy-Fresnoy (80%), Bouillancy (0%), Chèvreville (60%), Ermenonville, Eve, Lagny-le-Sec (50%), Le-Plessis-Belleville (100%), Montagny-Saint-Félicité, Nanteuil-le-Haudouin, Oignes (0%), Peroy-les-Gombries, Rosières, Silly-le-Long (30%), Trumilly, Versigny, Villers-Saint-Genest (60%).

**Communauté de communes Senlis sud Oise (60) :**

Aumont-en-Halatte, Barbery, Borest, Brasseuse, Chamant, Courteuil, Mont-l'Evêque, Montépilloy, Montlognon, Raray, Rully, Senlis, Villers-Saint-Frambourg-Ognon.

**Communauté de communes de l'Aire cantilienne (60) :**

Apremont, Avilly-Saint-Léonard, Chantilly, Gouvieux, Vineuil-Saint-Firmin.

**Communauté de communes des pays d'Oise et d'Halatte (60) :**

Villeneuve-sur-Verberie.

**Communes de la Commission hydrographique Automne****Agglomération de la région de Compiègne et de la basse Automne (60) :**

Béthisy-Saint-Martin, Béthisy-Saint-Pierre, Nery, Saint-Sauveur, Saint-Vaast-de-Longmont, Saintines, Verberie.

**Communauté de communes du Pays de Valois (60) :**

Auger-Saint-Vincent, Béthancourt-en-Valois, Bonneuil-en-Valois, Crépy-en-Valois, Duvy, Eméville, Feigneux, Fresnoy-la-Rivière, Fresnoy-le-Luat, Gilocourt, Glaignes, Gondreville (0%), Lévignen (0%), Morienval, Ormoy-Villers, Orrouy, Rocquemont, Rouville, Russy-Bémont, Séry-Magneval, Vauciennes (90%), Vaumoise, Vez.

**Communauté de communes Retz-en-Valois (02) :**

Coyolles (100%), Haramont, Largny-sur-Automne, Villers-Cotterêts (100%).

**Communes de la Commission hydrographique Oise Aronde****Agglomération de la région de Compiègne et de la basse Automne (60) :**

Armancourt, Bienville, Choisy-au-Bac, Clairoix, Compiègne, Jaux, Jonquières, Lachelle, Lacroix-Saint-Ouen, Margny-lès-Compiègne, Le Meux, Saint-Jean-aux-Bois, Venette.

**Communauté de communes du Plateau Picard (60) :**

Angivillers, Cernoy, Coivrel (0%), Cressonsacq, Grandvillers-aux-Bois, La Neuville-Roy, Leglantiers, Lieuvillers, Maignelay-Montigny (100%), Ménévillers, Méry-la-Bataille (100%), Montgérain (100%), Montiers, Moyenneville, Noroy, Pronleroy, Ravenel, Rouvillers, Saint-Martin-aux-Bois, Wacquemoulin.

**Communauté de communes de la Plaine d'Estrées (60) :**

Arsy, Avrigny, Bailleul-le-Soc, Blincourt, Canly, Chevrières, Choisy-la-Victoire, Epineuse, Estrées-Saint-Denis, Francières, Grandfresnoy, Hémévillers, Houdancourt, Le Fayel, Longueil-Sainte-Marie, Montmartin, Moyvillers, Rémy, Rivecourt.

**Communauté de communes des pays d'Oise et d'Halatte (60) :**

Angicourt, Bazicourt, Beaurepaire, Brenouille, Cinqueux, Les Ageux, Monceaux, Pont-Sainte-Maxence, Pontpoint, Rhuis, Rieux, Roberval, Sacy-le-Grand, Sacy-le-Petit, Saint-Martin-Longueau, Verneuil-en-Halatte.

**Communauté de communes du Pays des sources (60) :**

Baugy, Belloy, Coudun, Giraumont, Gournay-sur-Aronde, Monchy-Humières, Neufvy-sur-Aronde, Vignemont, Villers-sur-Coudun.

**Communauté de communes du Liancourtois vallée dorée (60) :**

Labruyère, Rosoy, Verderonne.

**Communauté de communes Senlis sud Oise (60) :**

Fleurines.

**Communauté de communes des lisières de l'Oise (60) :**

Pierrefonds.

**Communes de la Commission hydrographique Oise moyenne**

**Communauté d'agglomération Chauny-Tergnier-La Fère (02) :**

Abbécourt, Amigny-Rouy, Andelain, Autreville, Beaumont-en-Beine (0%), Beautor, Bertaucourt-Epourdon, Béthancourt-en-Vaux, Bichancourt, Caillouël-Crépigny, Caumont, Charmes, Chauny, Commenchon, Condren, Danizy, Deuillet, Frières-Faillouël (100%), Guivry, La Fère, La Neuville-en-Beine (100%), Liez, Marest-Dampcourt, Mennessis, Neuflieux, Oignes, Pierremande, Quierzy, Saint-Gobain, Servais, Sinceny, Tergnier, Ugny-le-Gay, Villequier-Aumont, Viry-Nouzeuil.

**Agglomération de la région de Compiègne et de la basse Automne (60) :**

Janville.

**Communauté d'agglomération du Saint-Quentinois (02) :**

Annois (0%), Flavy-le-Martel (0%), Jussy (100%), Montescourt-Lizerolles (0%).

**Communauté de communes du Pays des sources (60) :**

Amy (0%), Antheuil-Portes, Avricourt (0%), Beaulieu-les-Fontaines (100%), Biermont, Boulogne-la-Grasse (100%), Braisnes-sur-Aronde, Candor (100%), Caneccancourt, Canny-sur-Matz (100%), Conchyles-Pots (100%), Cuvilly, Cuy, Dives, Ecuville (100%), Elincourt-Sainte-Marguerite, Evricourt, Fresnières (60%), Gury, Hainvillers (100%), La Neuville-sur-Ressons, Laberlière, Lagny, Lassigny (100%), Lataule, Mareuil-la-Motte, Margny-sur-Matz, Marquéglise, Mortemer (100%), Ognolles (0%), Orvillers-Sorel, Plessis-de-Roye, Ressons-sur-Matz, Ricquebourg, Roye-sur-Matz (100%), Thiescourt.

**Communauté de communes du Pays Noyonnais (60) :**

Appilly, Baboeuf, Beaugies-sous-Bois, Beaurains-les-Noyon, Béhéricourt, Berlancourt (100%), Brétigny, Bussy, Caisnes, Campagne (0%), Carlepont, Catigny (90%), Crisolles, Cuts, Flavy-le-Meldeux (0%), Fréniches (90%), Frétois-le-Château (0%), Genvry, Golancourt (0%), Grandrû, Guiscard (100%), Larbroye, Le Plessis-Patte-d'Oie (100%), Maucourt, Mondescourt, Morlincourt, Muirancourt (100%), Noyon, Passel, Pont-L'Evêque, Pontoise-lès-Noyon, Porquéricourt, Quesmy, Salency, Sempigny, Sermaize, Suzoy, Varesnes, Vauchelles, Ville, Villeselve (0%).

**Communauté de communes des deux vallées (60) :**

Bailly, Cambronnes-lès-Ribécourt, Chevincourt, Chiry-Ourscamp, Le Plessis-Brion, Longueil-Annel, Machemont, Marest-sur-Matz, Mélicocq, Montmacq, Pimprez, Ribécourt-Dreslincourt, Saint-Léger-aux-Bois, Thourotte, Tracy-le-Val, Vandélicourt.

**Communauté de communes Picardie des châteaux (02) :**

Barisis-aux-Bois, Fresnes-sous-Coucy, Septvaux.

**Communauté de communes du val de l'Oise (02) :**

Remigny (100%).

**Communauté de communes du Plateau Picard (60) :**

Courcelles-Epayelles (100%).

**Communauté de communes des lisières de l'Oise (60) :**

Tracy-le-Mont.

**Communauté de communes de l'Est de la Somme (80) :**

Brouchy (0%).

**Communauté de communes du Grand Roye (80) :**

Beuvraignes (20%), Piennes-Onvillers (0%), Rollot (80%), Tilloloy (0%).

## **Communes de la Commission hydrographique Oise amont**

### **Communauté d'agglomération Chauny-Tergnier-La Fère (02) :**

Âchery, Mayot, Travecy.

### **Communauté d'agglomération du Saint-Quentinois (02) :**

Fioulaine (20%), Fontaine-Notre-Dame (50%), Homblières (0%), Marcy (0%), Mesnil-Saint-Laurent (0%), Neuville-Saint-Armand (0%).

### **Communauté de communes Ardennes Thiérache (08) :**

Antheny, Aouste, Aubigny-les-Pothées (0%), Auge, Auwillers-les-Forges (10%), Blanchefosse-et-Bay, Bossus-lès-Rumigny, Brognon, Champlin, Estrebay (100%), Flaignes-Havys (70%), Fligny, Girondelles (0%), Hannappes, La Neuville-aux-Joûtes, Liart (100%), Logny-Bogny (0%), Marby (0%), Neuville-lez-Beaulieu (100%), Prez (100%), Regniowez (30%), Rumigny, Signy-le-Petit (100%), Tarzy.

### **Communauté de communes des trois rivières (02) :**

Any-Martin-Rieux, Aubenton, Beaumé, Besmont, Bucilly, Buire, Effry, Eparcy, Hirson, La Hérie, Landouzy-la-Ville, Leuze, Logny-lès-Aubenton, Martigny, Mondrepuis, Mont-Saint-Jean, Neuve-Maison, Ohis, Origny-en-Thiérache, Saint-Clément, Saint-Michel, Watigny, Wimpy (100%).

### **Communauté de communes de la Thiérache du centre (02) :**

Autrepes, Barzy-en-Thiérache (10%), Bergues-sur-Sambre (10%), Boué (100%), Buironfosse, Clairfontaine (60%), Dorengt, Englancourt, Erloy, Esquéhéries, Etréaupont, Fontenelle (40%), Froidestrées, Gergny, Haution, La Capelle, La Flamengrie (20%), La Neuville-lès-Dorengt, La Vallée-aublé, Le Nouvion-en-Thiérache (100%), Le Sourd, Lerzy, Leschelle, Luzoir, Papleux (30%), Saint-Algis, Sommeron, Sorbais, Wiège-Faty.

### **Communauté de communes Thiérache Sambre et Oise (02) :**

Aisonville-et-Bernonville (50%), Bernot, Chigny, Crupilly, Etreux (100%), Flavigny-le-Grand-et-Beaurain, Grand-Verly, Grougis (60%), Guise, Hannapes (100%), Hauteville, Iron, Lavaqueresse, Lesquielles-Saint-Germain, Macquigny, Malzy, Marly-Gomont, Monceau-sur-Oise, Noyales, Petit-Verly (90%), Proisy, Proix, Romery, Tupigny (100%), Vadencourt, Vénérolles (70%), Villers-lès-Guise.

### **Communauté de communes du val de l'Oise (02) :**

Alaincourt, Benay (50%), Berthenicourt, Brissay-Choigny, Brissy-Hamégicourt, Cerizy (100%), Châtillon-sur-Oise, Gibercourt (0%), Hinacourt (0%), Itancourt (60%), Ly-Fontaine, Mézières-sur-Oise, Mont d'Origny, Moy-de-l'Aisne, Neuville, Origny-Sainte-Benoîte, Pleine-Selve, Regny, Renansart, Ribemont, Séry-les-Mezières, Sissy (100%), Surfontaine, Thenelles, Urvillers (40%), Vendeuil, Villers-le-Sec.

### **Communauté de communes du sud Avesnois (59) :**

Anor (100%), Fourmies (0%), Ohain (0%).

### **Communauté de communes du Pays du Vermandois (02) :**

Montigny-en-Arrouaise (80%).

## **Communes de la Commission hydrographique Serre**

### **Communauté d'agglomération du Pays de Laon (02) :**

Athies-sous-Laon, Aulnois-sous-Laon, Besny-et-Loizy, Bucy-lès-Cerny, Cerny-lès-Bucy, Chambry, Crépy, Eppes, Festieux, Laon (aussi dans la Commission hydrographique Ailette), Samoussy, Vivaise.

### **Communauté d'agglomération Chauny-Tergnier-La Fère (02) :**

Anguilcourt-le-Sart, Brie, Courbes, Fourdrain, Fressancourt, Monceau-lès-Leups, Rogécourt, Saint-Nicolas-aux-Bois, Versigny.

### **Communauté de communes du Pays de la Serre (02) :**

Agnicourt-et-Séchelles, Assis-sur-Serre, Autremencourt, Barenton-Bugny, Barenton-Cel, Barenton-sur-Serre, Bois-lès-Pargny, Bosmont-sur-Serre, Chalandry, Chatillon-lès-Sons, Chéry-lès-Pouilly, Cilly,

Couvron-et-Aumencourt, Crécy-sur-Serre, Cuirieux, Dercy, Erlon, Froidmont-Cohartille, Grandlup-et-Fay, La Neuville-Bosmont, Marcy-sous-Marle, Marle, Mesbrecourt-Richécourt, Monceau-le-Waast, Montigny-le-Franc, Montigny-sous-Marle, Montigny-sur-Crécy, Mortiers, Nouvion-et-Catillon, Nouvion-le-Comte, Pargny-les-Bois, Pierrepont, Pouilly-sur-Serre, Remies, Saint-Pierremont, Sons-et-Ronchères, Tavaux-et-Pontséricourt, Thiernu, Toulis-et-Attencourt, Verneuil-sur-Serre, Vesles-et-Caumont, Voyenne.

**Communauté de communes de la Thiérache du centre (02) :**

Bancigny, Berlancourt, Braye-en-Thiérache, Burelles, Chevennes, Colofay, Fontaine-lès-Vervins, Franqueville, Gercy, Gronard, Harcigny, Hary, Houry, Housset, La Bouteille, La Neuville-Housset, Laigny, Landifay-et-Bertaignemont, Landouzy-la-Cour, Le Hérie-la-Vieville, Lemé, Lugny, Marfontaine, Monceau-le-Neuf-et-Faucouzy, Nampcelles-la-Cour, Plomion, Prisces, Puisieux-et-Clanlieu, Rogny, Rougeries, Sains-Richaumont, Saint-Gobert, Saint-Pierre-lès-Franqueville, Thenailles, Vervins, Voharies, Voulpaix.

**Communauté de communes des portes de la Thiérache (02) :**

Archon, Berlise, Brunehamel, Chaourse, Chéry-lès-Rozoy, Clermont-les-Fermes, Cuiry-les-Iviers, Dagny-Lambercy, Dizy-le-Gros, Dohis, Dolignon, Grandrieux, La Ville-aux-Bois-lès-Dizy, Le Thuel, Les Autels, Lislet, Montcornet, Montloué, Morgny-en-Thiérache, Noircourt, Parfondeval, Raillimont, Renneval, Résigny, Rouvroy-sur-Serre, Rozoy-sur-Serre, Sainte-Geneviève, Soize, Vigneux-Hocquet, Vincy-Reuil-et-Magny.

**Communauté de communes de la Champagne Picarde (02) :**

Boncourt, Bucy-lès-Pierrepont, Chivres-en-Laonnois, Coucy-les-Eppes, Courtrizy-et-Fussigny, Ebouleau, Gizy, Goudelancourt-lès-Pierrepont, Lappion, Liesse-Notre-Dame, Mâchecourt, Marchais, Mauregny-en-Haye, Missy-lès-Pierrepont, Montaigu, Saint-Erme-Outre-et-Ramecourt, Sainte-Preuve, Sissonne.

**Communauté de communes du val de l'Oise (02) :**

Chevresis-Monceau, La Ferté-Chevresis, Parpeville.

**Communauté de communes des trois rivières (02) :**

Coingt, Iviers, Jeantes.

**Communauté de communes Ardennes Thiérache (08) :**

La Férée, Le Fréty, Marlemont (0%).

**Communauté de communes des crêtes préardennaises (08) :**

Fraillicourt, Maranwez, Renneville, Rocquigny, Rubigny, Saint-Jean-aux-Bois, Vaux-lès-Rubigny.

**Communauté de communes Thiérache Sambre et Oise (02) :**

Audigny.

**Communes de la Commission hydrographique Ailette**

**Communauté d'agglomération du Pays de Laon (02) :**

Arrancy, Bièvres, Bruyères-et-Montbérault, Cerny-en-Laonnois, Cessières, Chamouille, Chérêt, Chivy-lès-Etouvelles, Clacy-et-Thierret, Colligis-Crandelain, Etouvelles, Laniscourt, Laon (aussi dans la Commission hydrographique Serre), Laval-en-Laonnois, Lierval, Martigny-Courpierre, Molinchart, Mons-en-Laonnois, Montchâlons, Monthenault, Nouvion-le-Vineux, Orgeval, Parfondru, Presles-et-Thierny, Vaucelles-et-Beffecourt, Veslud, Vorges.

**Communauté d'agglomération Chauny-Tergnier-La Fère (02) :**

Manicamp.

**Communauté de communes Picardie des châteaux (02) :**

Anizy-le-Grand, Bassoles-Aulers, Besmé, Blérancourt, Bourguignon-sous-Coucy, Bourguignon-sous-Montbavin, Brancourt-en-Laonnois, Camelin, Chaillevois, Champs, Coucy-la-Ville, Coucy-le-Château-Auffrique, Crécy-au-Mont, Folembay, Guny, Jumencourt, Landricourt, Leuilly-sous-Coucy, Merlieux-et-Fouquerolles, Montbavin, Pinon, Pont-Saint-Mard, Prémontré, Quincy-Basse, Royaucourt-et-Chailvet,

Saint-Aubin, Saint-Paul-aux-Bois, Selens, Suzy, Trosly-Loire, Urcel, Vauxaillon, Verneuil-sous-Coucy, Wissignicourt.

**Communauté de communes du Chemin des Dames (02) :**

Bouconville-Vauclair, Chermizy-Ailles, Chevreigny, Neuville-sur-Ailette, Pancy-Courtecon, Poyart-et-Vaurseine, Sainte-Croix, Trucy.

**Communauté de communes du val de l'Aisne (02) :**

Allemant, Chavignon, Filain, Monampneuville, Pargny-Filain, Vaudesson.

**Communes de la Commission hydrographique Aisne aval**

**Communauté d'agglomération du Soissonnais (02) :**

Acy, Bagneux, Belleu, Berzy-le-Sec (100%), Billy-sur-Aisne, Chavigny, Courmelles, Crouy, Cuffies, Cuisy-en-Almont, Juvigny, Leury, Mercin-et-Vaux, Missy-aux-Bois, Noyant-et-Aconin, Osly-Courtil, Pasy, Ploisy, Pommiers, Septmonts, Serches, Sermoise, Soissons, Vauxbuin, Vauxrezis, Venizel, Villeneuve-Saint-Germain, Vregny.

**Agglomération de la région de Compiègne et de la basse Automne (60) :**

Vieux-Moulin.

**Communauté de communes des lisières de l'Oise (60) :**

Attichy, Autrêches, Berneuil-sur-Aisne, Bitry, Chelles, Couloisy, Courtieux, Croutoy, Cuise-la-Motte, Hautefontaine, Jaulzy, Moulin-sous-Touvent, Nampcel, Rethondes, Saint-Crépin-aux-Bois, Saint-Etienne-Roilayé, Saint-Pierre-lès-Bitry, Trosly-Breuil.

**Communauté de communes Retz-en-Valois (02) :**

Ambleny, Audignicourt, Berny-Rivière, Bieuxy, Coeuvres-et-Valsery, Cutry, Dommiers, Epagny, Fleury (0%), Fontenoy, Laversine, Longpont (0%), Montgobert (100%), Montigny-Lengrain, Morsain, Mortefontaine, Novvron-Vingré, Pernant, Puiseux-en-Retz (100%), Réssons-le-Long, Retheuil, Saconin-et-Breuil, Saint-Bandry, Saint-Christophe-à-Berry, Saint-Pierre-Aigle (100%), Soucy, Taillefontaine, Tartiers, Vassens, Vézaponin, Vic-sur-Aisne, Vivières.

**Communauté de communes du canton d'Oulchy-le-Château (02) :**

Ambrief, Beugneux (0%), Buzancy, Chacrise, Chaudun (20%), Droizy, Grand-Rozoy (20%), Hartennes-et-Taux (60%), Launoy, Le Plessier-Huleu (0%), Maast-et-Violaine, Muret-et-Crouettes, Nampteuil-sous-Muret, Rozières-sur-Crise, Vierzy (0%), Villemontoire (100%).

**Communauté de communes du val de l'Aisne (02) :**

Augy, Blanzly-lès-Fismes, Braye, Bucy-le-Long, Chivres-Val, Clamecy, Laffaux, Margival, Missy-sur-Aisne, Nanteuil-la-Fosse, Neuville-sur-Margival, Terny-Sorny, Vuillery.

**Communes de la Commission hydrographique Aisne moyenne**

**Communauté de communes des crêtes préardennaises (08) :**

Alland'huy-et-Sausseuil, Attigny, Auboncourt-Vauzelles, Bâalons (30%), Bouvellemont (70%), Chagny (10%), Chappes, Charbogne, Chaumont-Porcien, Chesnois-Auboncourt, Chuffilly-Roche, Coulommes-et-Marqueny, Dommery (0%), Doumely-Bégny, Draize, Ecordal, Faissault, Faux, Givron, Givry, Grandchamp, Guincourt, Hagnicourt, Jonval, Justine-Herbigny, La Neuville-lès-Wasigny, La Romagne, La Sabotterie, Lametz, Lucquy, Maranwez, Marquigny (100%), Mazerny, Mesmont, Montigny-sur-Vence (0%), Montmeillant, Neuville-Day, Neuvizy (100%), Novion-Porcien, Poix-Terron (0%), Raillicourt (0%), Remaucourt, Rilly-sur-Aisne, Rubigny, Saint-Lambert-et-Mont-de-Jeux, Saint-Loup-Terrier, Sainte-Vaubourg, Saulces-Champenoises, Saulces-Monclin, Semuy, Sery, Signy-l'Abbaye (100%), Sorcy-Bauthémont, Suzanne, Thin-le-Moutier (0%), Tourteron, Vaux-Champagne, Vaux-Montreuil, Viel-Saint-Rémy (90%), Villers-le-Tourneur (80%), Voncq, Wagnon (100%), Wasigny, Wignicourt.

### **Communauté de communes du Pays Rethélois (08) :**

Acy-Romance, Aire, Alincourt, Amagne, Ambly-Fleury, Annelles, Arnicourt, Asfeld, Avancon, Avaux, Balham, Banogne-Recouvrance, Barby, Bergnicourt, Bertoncourt, Biermes, Bignicourt, Blanzly-la-Salonnaise, Brienne-sur-Aisne, Château-Porcien, Condé-lès-Herpy, Corny-Machéroménil, Coucy, Doux, Ecly, Gomont, Hannogne-Saint-Rémy, Hauteville, Herpy-l'Arlesienne, Houdilcourt, Inaumont, Juniville, L'Ecaille, Le Chatelet-sur-Retourne, Le Thour, Ménil-Annelles, Mont-Laurent, Nanteuil-sur-Aisne, Neufelize, Novy-Chevrières, Perthes, Poilcourt-Sidney, Rethel, Roizy, Saint-Fergeux, Saint-Germainmont, Saint-Loup-en-Champagne, Saint-Quentin-le-Petit, Saint-Remy-le-Petit, Sault-lès-Rethel, Sault-Saint-Remy, Seraincourt, Seuil, Sévigny-Waleppe, Son, Sorbon, Tagnon, Taizy, Thugny-Trugny, Vieux-lès-Asfeld, Ville-sur-Retourne, Villers-devant-le-Thour.

### **Communauté de communes de l'Argonne Ardennaise (08) :**

Ardeuil-et-Montfauvelles, Aure, Bairon et ses environs (80%), Ballay (100%), Belleville-et-Châtillon-sur-Bar (30%), Boulton-aux-Bois (0%), Bourcq, Brecy-Brières, Challerange, Chardeny, Contreuve, Dricourt, Falaise, Grivy-Loisy, La Croix-aux-Bois (100%), Leffincourt, Liry, Longwé, Machault, Manre, Mars-sous-Bourcq, Marvaux-Vieux, Mont-Saint-Martin, Mont-Saint-Rémy, Montcheutin, Montgon, Monthois, Mouron, Noirval (100%), Olizy-Primat, Pauvres, Quatre-Champs (100%), Quilly, Saint-Morel, Sainte-Marie, Savigny-sur-Aisne, Sechault, Semide, Sugny, Toges (100%), Tourcelles-Chaumont, Vandy, Vaux-lès-Mouron, Vouziers.

### **Communauté de communes de la Champagne Picarde (02) :**

Evergnicourt, La Malmaison, La Selve, Lor, Neufchâtel-sur-Aisne, Nizy-le-Comte, Pignicourt, Provilleux-et-Plesnoy, Variscourt, Villeneuve-sur-Aisne.

## **Communes de la Commission hydrographique Aisne Vesle Suippes**

### **Communauté urbaine du grand Reims (51) :**

Aougny (0%), Arcis-le-Ponsart, Aubérive, Aubilly, Auménancourt, Baslieux-lès-Fismes, Bazancourt, Beaumont-sur-Vesle, Beine-Nauroy, Berméricourt, Berru, Bétheniville, Bétheny, Bezannes, Billy-le-Grand (0%), Bligny, Bouilly, Bouleuse, Boulton-sur-Suippe, Bourgogne-Fresne, Bouvancourt, Branscourt, Breuil, Brimont, Brouillet, Caurel, Cauroy-lès-Hermonville, Cernay-lès-Reims, Châlons-sur-Vesle, Chambrecy, Chamery, Champfleury, Champigny, Chaumuzy (100%), Chenay, Chigny-les-Roses (100%), Cormicy, Cormontreuil, Coulommès-la-Montagne, Courcelles-Sapicourt, Courcy, Courlandon, Courmas, Courtagnon, Courville, Crugny, Dontrien, Ecueil, Epoye, Faverolles-et-Coëmy, Fismes, Germigny, Gueux, Hermonville, Heutrégiville, Hourges, Isles-sur-Suippe, Janvry, Jonchery-sur-Vesle, Jonquery (0%), Jouy-lès-Reims, Lagery (100%), Lavannes, Les Mesneux, Les Petites-Loges, Lhéry (100%), Loivre, Ludes (100%), Magneux, Mailly-Champagne (100%), Marfaux, Merfy, Méry-Prémecy, Mont-sur-Courville, Montbré, Montigny-sur-Vesle, Muizon, Nogent-l'Abbesse, Ormes, Pargny-lès-Reims, Pévy, Poilly, Pomacle, Pontfaverger-Moronvilliers, Pouillon, Pourcy, Prosnes, Prouilly, Prunay, Puisieux, Reims, Rilly-la-Montagne (100%), Romain, Romigny (40%), Rosnay, Sacy, Saint-Brice-Courcelles, Saint-Etienne-sur-Suippe, Saint-Euphrasie-et-Clairizet, Saint-Gilles, Saint-Hilaire-le-Petit, Saint-Léonard, Saint-Martin-l'Heureux, Saint-Masmes, Saint-Souplet-sur-Py, Saint-Thierry, Sarcy, Savigny-sur-Ardres, Selles, Sept-Saulx, Sermiers (100%), Serzy-et-Prin, Sillery, Taissy, Thil, Thillois, Tinquieux, Tramery, Trépail (0%), Treslon, Trigny, Trois-Puits, Unchair, Val-de-Vesle, Vandeuil, Vaudemange (0%), Vaudesincourt, Ventelay, Verzenay (100%), Verzy (100%), Ville-Dommange, Ville-en-Tardenois (100%), Villers-Allerand (100%), Villers-aux-Nœuds, Villers-Franqueux, Villers-Marmery (100%), Vrigny, Warmeriville, Witry-lès-Reims.

### **Communauté d'agglomération de Châlons-en-Champagne (51) :**

Baconnes, Bouy (100%), Dampierre-au-Temple (100%), L'Épine (80%), La Veuve (0%), Les Grandes-Loges (0%), Livry-Louvercy, Mourmelon-le-Grand, Mourmelon-le-Petit, Recy, Saint-Etienne-au-Temple (100%), Saint-Hilaire-au-Temple (100%), Saint-Martin-sur-le-Pré (100%), Vadenay.

### **Communauté d'agglomération de la région de Château-Thierry (02) :**

Coulonges-Cohan (100%), Dravegny (100%), Fère-en-Tardenois (0%), Goussancourt (0%), Loupeigne (100%), Mareuil-en-Dôle (100%), Seringes-et-Nesles (0%), Vézilly (50%).

**Communauté de communes du val de l'Aisne (02) :**

Aizy-Jouy, Bazoches-sur-Vesles, Bieuxy, Braine, Brenelle, Bruys, Celles-sur-Aisne, Cerseuil, Chassemy, Chavonne, Chéry-Chartreuve (100%), Ciry-Salsogne, Condé-sur-Aisne, Courcelles-sur-Vesles, Couvrelles, Cys-la-Commune, Dhuizel, Jouaignes, Lesges, Les Septvallons, Lhuys, Limé, Mont-Notre-Dame, Mont-Saint-Martin, Ostel, Paars, Pont-Arcy, Presles-et-Boves, Quincy-sous-le-Mont, Saconin-et-Breuil, Saint-Mard, Saint-Thibaut, Sancy-les-Cheminots, Serval, Soupir, Tannières, Vailly-sur-Aisne, Vasseny, Vauxtin, Viel-Arcy, Ville-Savoie.

**Communauté de communes du Chemin des Dames (02) :**

Aizelles, Aubigny-en-Laonnois, Beaurieux, Berriex, Bourg-et-Comin, Braye-en-Laonnois, Corbeny, Craonne, Craonnelle, Cuiry-lès-Chaudardes, Cuissy-et-Geny, Godelancourt-lès-Berriex, Jumigny, Moulines, Moussy-Verneuil, Oeuilly, Oulches-la-Vallée-Foulon, Paissy, Pargnan, Saint-Thomas, Vassogne, Vendresse-Beaulne.

**Communauté de communes de la Champagne Picarde (02) :**

Aguilcourt, Amifontaine, Berry-au-Bac, Bertricourt, Bouffignereux, Chaudardes, Concevreux, Condé-sur-Suippe, Guyencourt, Juvincourt-et-Damary, La Ville-aux-Bois-lès-Pontavert, Maizy, Meurival, Muscourt, Orainville, Pontavert, Prouvais, Roucy.

**Communauté de communes de Suippe et Vesle (51) :**

Bussy-le-Château, Cuperly, Jonchery-sur-Suippe, La Cheppe, Laval-sur-Tourbe, Saint-Hilaire-le-Grand, Saint-Remy-sur-Bussy, Sommepey-Tahure, Somme-Suippe, Souain-Perthes-lès-Hurlus, Suippes, Tilloy-et-Bellay.

**Communauté de communes du canton d'Oulchy-le-Château (02) :**

Arcy-Sainte-Restitue (100%), Cramaille (0%), Cuiry-Housse.

**Communauté de communes du Pays Rethélois (08) :**

Aussoince, La Neuville-en-Tourne-à-Fuy, Ménil-Lépinos.

**Communauté de communes de l'Argonne Ardennaise (08) :**

Cauroy, Hauviné, Saint-Clément-à-Arnes, Saint-Etienne-à-Arnes, Saint-Pierre-à-Arnes.

**Communauté de communes de la Moivre à la Coole (51) :**

Coupéville (0%), Courtisols (100%), Le Fresne (0%), Marson (0%), Moivre (0%), Poix (100%), Somme-Vesle (100%).

**Communauté de communes de la grande vallée de la Marne (51) :**

Germaine, Hautvillers, Nanteuil-la-Forêt (100%), Saint-Imoges (90%).

**Communauté de communes des paysages de la Champagne (51) :**

Champlat-et-Boujacourt (100%), Cormoyeux (0%), La Neuville-aux-Larris.

**Communes de la Commission hydrographique Aisne amont****Communauté d'agglomération de Bar-le-Duc sud Meuse (55) :**

Rumont (100%), Salmagne (0%).

**Communauté de communes de l'Argonne Champenoise (51) :**

Argers, Auve, Belval-en-Argonne, Berzieux, Binarville, Braux-Saint-Remy, Braux-Sainte-Cohière, Cernay-en-Dormois, Châtrices, Chaudefontaine, Courtémont, Dampierre-le-Château, Dommartin-Dampierre, Dommartin-sous-Hans, Dommartin-Varimont, Eclaires, Elise-Daucourt, Epense, Florent-en-Argonne, Fontaine-en-Dormois, Givry-en-Argonne, Gizaucourt, Gratreuil, Hans, Herpont (100%), La Chapelle-Felcourt, La Neuville-au-Pont, La Neuville-aux-Bois, Le Châtelier (100%), Le Chemin, Le Vieil-Dampierre, Les Charmontois, Maffrécourt, Malmy, Massiges, Minaucourt-le-Mesnil-lès-Hurlus, Moiremont, Noirlieu (90%), Passavant-en-Argonne, Rapsécourt, Remicourt, Rouvroy-Ripont, Saint-Mard-sur-Auve, Saint-Mard-sur-le-Mont (20%), Saint-Thomas-en-Argonne, Sainte-Ménéhould, Servon-Melzicourt, Sivry-Ante, Somme-Bionne, Somme-Yèvre (100%), Valmy, Verrières, Vienne-la-Ville, Vienne-le-Château, Ville-sur-Tourbe, Villers-en-Argonne, Virginy, Voilemont, Wargemoulin-Hurlus.



**Communauté de communes de l'Aire à l'Argonne (55) :**

Autrécourt-sur-Aire, Baudrémont (100%), Beaulieu-en-Argonne, Beausite, Belrain, Brizeaux, Chaumont-sur-Aire, Courcelles-sur-Aire (100%), Courouvre (100%), Erize-la-Brûlée (100%), Erize-la-Petite (100%), Erize-Saint-Dizier (100%), Evres, Foucaucourt-sur-Thabas, Géry (0%), Gimécourt (100%), Ippécourt, Lahaymeix (0%), Lavallée (100%), Lavoye, Les Trois Domaines (100%), Levoncourt, Lignièrès-sur-Aire, Lisle-en-Barrois (20%), Longchamps-sur-Aire, Neuville-en-Verdunois (100%), Nicey-sur-Aire (100%), Nubécourt, Pierrefitte-sur-Aire (100%), Pretz-en-Argonne, Raival (100%), Rembercourt-Sommaisne (20%), Rupt-devant-Saint-Mihiel (0%), Seigneulles, Seuil-d'Argonne, Thillombois (0%), Vaubecourt (100%), Ville-devant-Belrain (100%), Villote-sur-Aire (100%), Villotte-devant-Louppy (0%), Waly.

**Communauté de communes de l'Argonne Ardennaise (08) :**

Apremont, Autry, Bar-les-Buzancy (100%), Bayonville (100%), Beffu-et-le-Morthomme, Bouconville, Briquenay (100%), Buzancy (100%), Champigneulle, Chatel-Chehery, Chevières, Condé-lès-Autry, Cornay, Exermont, Fleville, Fossé (100%), Germont (0%), Grandham, Grandpré, Harricourt (70%), Imecourt, Lançon, Landres-et-Saint-Georges, Marcq, Saint-Juvin, Saint-Pierremont (0%), Senuc, Sommerance, Tailly (40%), Termes, Thénorgues, Vaux-en-Dieulet (0%), Verpel.

**Communauté de communes Argonne Meuse (55) :**

Aubréville, Avocourt, Baulny, Boureuilles, Brabant-en-Argonne (100%), Brocourt-en-Argonne (100%), Charpentry, Cheppy, Cierges-sous-Montfaucon (0%), Clermont-en-Argonne, Dombasle-en-Argonne, Epinonville (100%), Esnes-en-Argonne (0%), Froidos, Futeau, Gesnes-en-Argonne (100%), Jouy-en-Argonne, Lachalade, Le Claon, Le Neufour, Les Islettes, Malancourt (0%), Montblainville, Montfaucon-d'Argonne (90%), Neuville-en-Argonne, Rarécourt, Récicourt, Romagne-sous-Montfaucon (0%), Varennes-en-Argonne, Vauquois, Véry.

**Communauté de communes val de Meuse Voie sacrée (55) :**

Heippes (0%), Julvécourt, Nixéville-Blercourt (40%), Lemmes (20%), Les Souhesmes Rampont (100%), Osches, Rambluzin-et-Benoite-Vaux (0%), Saint-André-en-Barrois, Souilly (100%), Vadelaincourt (100%), Ville-sur-Cousances.

**Communauté de communes Commercy Void Vaucouleurs (55) :**

Dagonville (100%), Erneville-aux-Bois (30%), Grimaucourt-près-Sampigny (0%), Nançois-le-Grand, Saint-Aubin-sur-Aire (100%), Saulvaux, Cousances-lès-Triconville (80%).

**Communauté de communes du Pays de Revigny-sur-Ornain (55) :**

Laheycourt (0%), Noyers-Auzécourt (0%), Sommeilles (0%).

**Communauté de communes de Suippe et Vesle (51) :**

La Croix-en-Champagne, Sainte-Marie-à-Py, Saint-Jean-sur-Tourbe, Somme-Tourbe.

**Communauté de communes Côtes de Champagne et Val de Saulx (51) :**

Bussy-le-Repos (10%), Possesse (0%).

**Communauté de communes du pays de Stenay et du val Dunois (55) :**

Bantheville (0%).

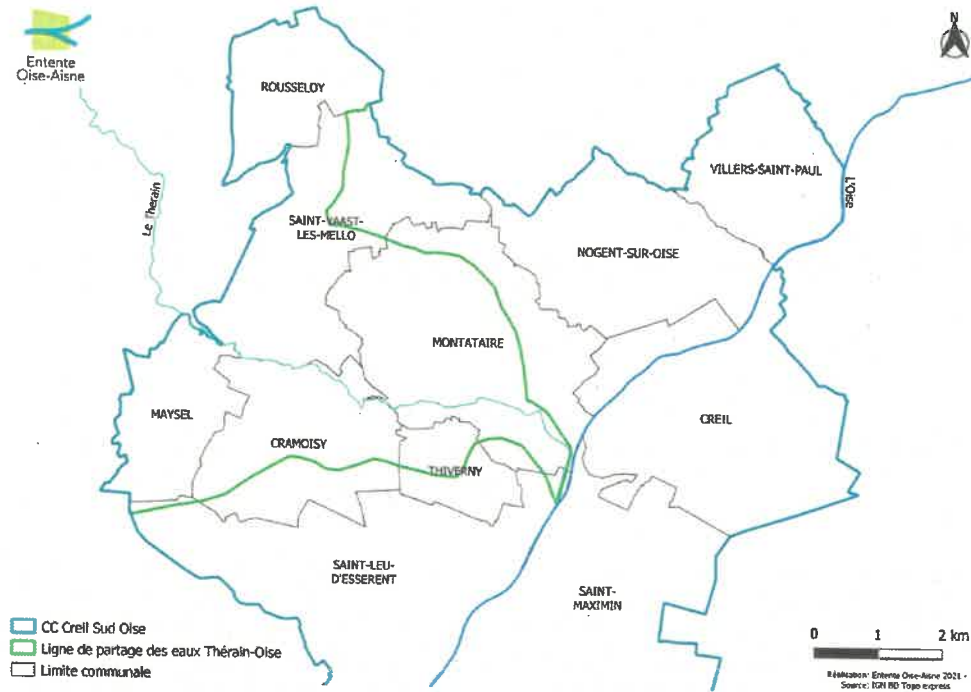
**Communauté d'agglomération du Grand Verdun (55) :**

Bethelainville (0%), Montzeville (0%), Sivry-la-Perche (0%).

**Communauté de communes du Sammiellois (55) :**

Koeur-la-Ville (0%), Menil-aux-Bois (0%).

## ANNEXE 4 : PERIMETRE DE COMPETENCE SUR L'AGGLOMERATION CREIL SUD OISE



Carte de délimitation du Bu du Thérain sur la commune de Montataire :

